

## **ECHIPA DE ELABORARE ȘI REDACTARE**

### **Elaborare**

**Dr. geogr. Tamara Simon, cs.I**

**Ec. Alina Cristina Niculescu, cs. III**

### **Anexe<sup>1</sup>**

**Ec. Nadina Creinicean<sup>2</sup>**

**Ec. Rodica Trifănescu, cs.III**

**Ec. Alina Camelia Cârlogea, cs.III**

**Ec. Marioara Musteață – Pavel, cs.III**

**Ec. Alina Cristina Niculescu, cs. III**

**Ec. Cristina Lixândroi, cs. III**

**Geogr. Adrian Rădulescu, cs.**

**Geogr. Tamara Simon, cs I**

**Filol. Adriana Radu, cs.**

**Ec. Mihaela Barbu, cs.**

**Ec. Eduard Chilom, as.cs.**

### **Hărți**

**Geogr. Adrian Rădulescu, cs.**

**Dr. geogr. Tamara Simon, cs.I**

---

<sup>1</sup> Anexele privind programele europene majore sunt incluse în volum separat

<sup>2</sup> Contract parțial de muncă/4

CUPRINS

<b>Capitolul III – Direcții strategice de dezvoltare durabilă</b>	pg.3
3.1. Coordonarea politicilor publice pentru Carpații Românești și emergența guvernantei regionale și locale actuale	pg.3
3.2. Ameliorarea raporturilor funcționale dintre mediul urban și rural	pg.10
3.3. Modalități de consolidare ale activităților specifice zonei montane	pg.15
3.4. Crearea unei rețele de dezvoltare durabilă în Carpații Românești	pg.24
Concluzii	pg.33
Bibliografie	pg.41
<b>Anexe</b>	
1. Tabelul ariilor protejate din spațiul montan românesc, pe tipuri de unități teritorial administrative	pg.44
2. Tabel cu monumentele de categoria A și cele din patrimoniul mondial UNESCO, pe tipuri de unități teritorial administrative	pg.50
3. Tabel cu unitățile de primire turistică, cu funcțiuni de cazare, pe tipuri de unități teritorial administrative	pg.68
4. Tabel cu valorile indicatorului de înnoptări turistice pe tipuri de unități teritorial administrative	pg.82
5. Tabel cu proiectele derulate programul de finanțare (CULTURA)	pg.105
6. Tabel cu instituțiile publice și private, organizații guvernamentale cărora li s-a cerut exprimarea unor puncte de vedere	pg.108
7. Tabel cu proiectele SEE pe Convenția Carpatică	pg.110
8. Tabel cu proiectele derulate programul de finanțare (LIFE)	pg.114
9. Lista cu valorile intensității turistice calculate pe unități teritorial administrative	pg.116
10. Lista cu abrevieri	pg.140
<b>Hărți</b> Hărțile densității populației pe spațiul carpatic românesc (pe mediul urban și rural); Harta intensității turistice pe categorii de unități teritorial administrative.	
*****	

### CAPITOLUL III

#### DIRECȚII STRATEGICE DE DEZVOLTARE DURABILĂ

##### 3.1. Coordonarea politicilor publice pentru Carpații Românești și emergența guvernantei regionale și locale actuale

În fiecare țară, inclusiv în România, o **politică publică** reprezintă o rețea de decizii legate între ele, având în vedere selectarea obiectivelor, a mijloacelor și a resurselor alocate pentru atingerea lor în situații curente. Acestea pot fi specifice pentru anumite domenii de activitate (agricultură, transporturi, turism, industrie, comerț, comunicații etc). Pentru spațiul montan românesc, obiectivele principale sunt date de utilizarea durabilă a resurselor naturale și antropice, păstrarea ecosistemelor în stare funcțională, trecerea la economii cu emisii reduse de carbon.

Prin politicile publice, statul intervine în activitatea economică și socială. Acesta poate contribui la modificarea realității din societate, într-o anumite direcție care să ducă la eficientizare și competitivitate. Coordonatele majore sunt date de:

- corectarea acțiunii pieței libere și a antreprenoriatului, pentru că orice piață are limite, disfuncțiuni, imperfecțiuni;
- promovarea valorilor acceptate social, care pot determina progres, democrație constructivă și performanță pe toate planurile (libertatea, egalitatea, dreptatea, drepturile omului).

Orice sector public include:

- ➡ **instituțiile și organizațiile centrale** prin care se iau deciziile statului, precum și efectele lor, în timp și spațiu;
- ➡ **consumul, investițiile și transferurile** făcute cu fiecare ciclu de guvernare. Consumul și investițiile privesc mecanismele de *alocare a resurselor* și se leagă de sistemul de consum existent; transferurile privesc mecanismele de *distribuire a resurselor* și depind de concepțiile dominante în societate despre echitate și dreptate socială;
- ➡ **producția de către stat a bunurilor**: a) statul deține în *proprietate* mijloace de producție și produce direct unele bunuri; b) statul *furnizează* anumite bunuri (nu neapărat producându-le; el poate să realizeze acest lucru prin mecanismul

comenzilor de stat); c) statul *angajează* forță de muncă: el este, în societățile moderne, cel mai mare angajator.<sup>3</sup>

Modul de manifestare a politicilor publice, după Hogwood și Gunn (1984; 2000: cap. 2), arată că termenul de “politică publică” poate fi folosit în mai multe sensuri:

- **Politicile ca etichete ale unor domenii de activitate**, cu referire la politicile economice, politicile sociale sau de politică externă ale unui guvern. În acest caz, politicile descriu mai curând domeniile activității și demonstrează implicarea guvernamentală.
- **Politicile ca expresie a unui scop general sau a atingerii unui scop de viitor, ce pot fi incluse în unele** documente ale partidelor politice, sau în cel al unui guvern. Multe strategii elaborate pot include politicile partidelor aflate la guvernare.
- **Politicile ca propuneri specifice ce pot cuprinde** unele acțiuni specifice pe care organizațiile politice (grupuri de interese, partide, guvernul însuși) ar dori să le vadă realizate.
- **Politicile ca decizii ale guvernului**, atunci când există situații de excepție, ca intervenții în sistemul fiscal, reglementarea codului muncii, sistemul bancar, anumite ramuri economice de interes strategic.
- **Politicile ca autorizare oficială, atunci când sunt create instrumente privind derularea unei activități.** Acest aspect este relevant atunci când o anumită legislație în domeniu a intrat în vigoare, fapt ce demonstrează că politica pe un domeniu a fost deja implementată.
- **Politicile ca programe**, care pot veni ca un pachet de măsuri menit să reglementeze, să organizeze, să aloce resurse pentru un anumit domeniu de activitate. Programele sunt privite de regulă ca mijloace prin care guvernele încearcă să atingă niște scopuri de interes general și să câștige sprijinul electoratului.
- **Politicile ca produse** cuprind livrarea de bunuri sau servicii, aplicarea regulilor sau colectarea de taxe sau impozite. Forma acestor produse diferă de la un domeniu al politicilor la altul și de la un ciclu de guvernare la altul. De obicei ar trebui să existe coerență și continuitate. **Politicile ca rezultate**, fiind avute în vedere consecințele directe. Înțelegerea politicilor din perspectiva rezultatelor acestora poate ajuta să se vadă dacă scopul declarat al acelei politici este reflectat în realitatea cotidiană.

---

<sup>3</sup> Politica sectorului public se face pe șase dimensiuni: 1) *deciziile* instituțiilor și organizațiilor guvernamentale; 2) *alocările* guvernamentale (consumul și investițiile); 3) *transferurile* guvernamentale; 4) *proprietatea* publică; 5) *contractările* publice; 6) *angajările* de forță de muncă guvernamentale.

- **Politicile ca teorii sau modele** ajută la alegerea celor mai bune soluții de dezvoltare și de eficientizare a unui domeniu. Instituțiile guvernamentale trebuie să apeleze la un grup de experți cu recunoaștere oficială pentru a determina teoriile sau modelele aplicabile.
- **Politicile ca procese**, semnifică ideea ca pentru un domeniu reformarea și dezvoltarea acestuia presupune o perioadă lungă de timp. Schimbările de politică cu fiecare ciclu guvernamental sunt neproductive pe termen scurt și mediu. Reevaluările decenale pot aduce în prim plan alte intervenții și modificări.

Deși există numeroase abordări în ceea ce privește procesul politicilor publice, comunitatea științifică de specialitate acceptă în unanimitate așa-numitul plan al politicilor publice, care cuprinde mai multe etape, după cum urmează:

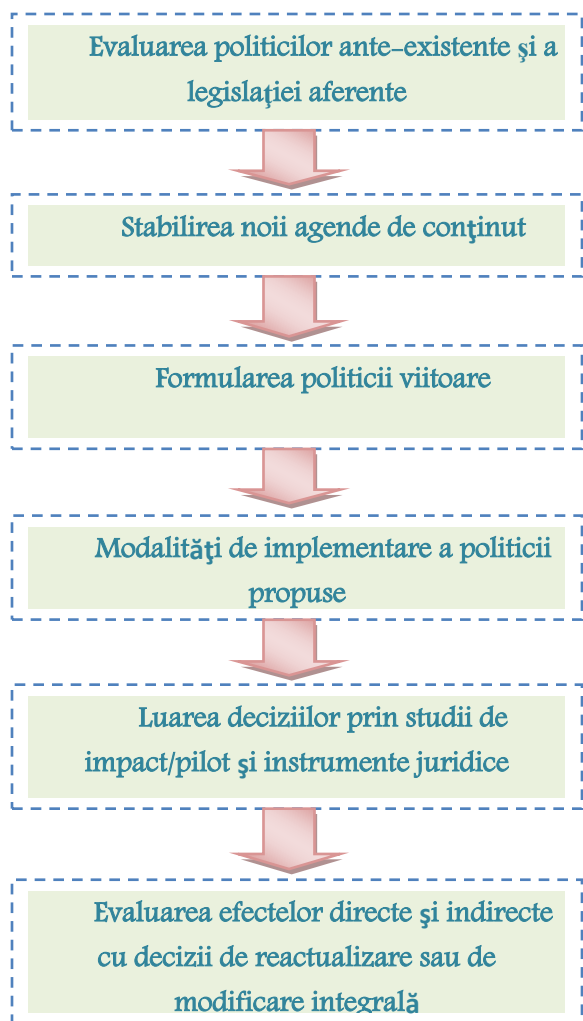


Figura nr. 1- Planul de acțiune în politica publică  
(adaptare și prelucrare după A. Miroiu, 2001)

După încheierea aplicării unui asemenea plan de politici publice, problema poate reveni pe agenda de lucru sub o altă formă sau chiar în forma inițială, dacă varianta aleasă spre implementare nu a produs rezultatele scontate. În elaborarea unei noi politici se merge pe ideea ca noua paradigmă a ei să fie elaborată prin participarea tuturor actorilor interesați, ca o acțiune de tip consorțiu, unde fiecare vine cu problematica acumulată prin experiența însumată și legislația existentă.



Politica publică, sub aspect juridic și administrativ, include două nivele:

- Local, prin: consilieri locali/județeni, primari, președinții de consilii județene;
- Central, prin: parlamentarii – deputați și senatori, membrii executivului – miniștri, secretari de stat, președinți de agenții guvernamentale și autorități naționale.

Prin legea 52/2003 privind transparența decizională în administrația publică și legea 544/2001 privind liberul acces la informațiile de interes public, ca cetățean se obține dreptul de participare și consultare publică. Participarea publicului în procesul de politică publică este și una dintre recomandările europene.<sup>4</sup> Participanții la acest fel de cercetare găsesc cel mai mare obstacol în interesul scăzut pentru participare publică sau în lipsa de voință politică.

În general există un formalism evident și mai puțin o implicare reală a instituțiilor centrale și locale. Organizațiilor neguvernamentale le lipsesc resursele și determinarea și au de cele mai multe ori o atitudine pasiv – reactivă.

Pentru administrația centrală este greu să preia și să prelucereze experiențele și input-ul organizațiilor neguvernamentale și de cercetare pentru a-l folosi în procesul decizional; iar pentru organizații, este de multe ori la fel de complicat să adapteze informația pe care o au în așa fel încât să fie mai ușor de folosit de către administrație. Pe lângă diferența de informații și cunoștințe, de limbaj, există și o diferență de așteptări, mulți actori așteaptă ca altul să fie mai interesat și mai proactiv și să pună mai multe resurse în proces.

Dintre diverșii parteneri de dialog, reprezentanții administrației publice locale apreciază că, la nivelul societății civile, cel mai înalt grad de implicare îl au cetățenii, mass-media și apoi ONG – urile și mai puțin mediul de afaceri și sindicatele. Între timp, autoritățile

---

<sup>4</sup> Commission des Communautés Européennes (2002), Communication de la Commission: Vers une culture renforcée de consultation et de dialogue – Principes généraux et normes minimales applicables aux consultations engagées par la Commission avec les parties intéressées, Bruxelles, le 11.12.2002, COM (2002) 704 final.



publice, mai ales la nivel central, au început să înțeleagă nevoia/dorința unor organizații neguvernamentale de a fi consultate atunci când sunt discutate/amendate proiecte de legi importante pentru domeniul lor de activitate.

Deși în concordanță cu legea există o mai mare deschidere a autorităților publice față de participarea publică, se dovedește de multe ori a fi una formală, pentru că deciziile sunt de multe ori deja hotărâte. Se remarcă de multe ori că există o aplicare a legii doar la nivel declarativ, remarcându-se o atitudine de superioritate a autorităților care consideră, în continuare, că procesul decizional le aparține. În plus, neîncrederea în autoritățile centrale și locale provine de multe ori și din lipsa de sinceritate și de prezentare a tuturor detaliilor privind problematica pusă în dezbateră publică.

Procesul de regionalizare a țării este, la ora actuală, un deziderat abandonat. La modul concret, descentralizarea efectivă a administrației și reducerea numărului unităților administrative moștenite din sistemul comunist, propuse de Uniunea Europeană, a rămas enunțată la un nivel de simplă declarație politică. În momentul de față, județele sunt prea mici și prea dependente de bugetul de stat pentru a fi capabile să devină piloni pentru dezvoltarea socio-economică. Principalul obiectiv al regionalizării era debirocratizarea și descentralizarea României, crearea unor condiții pentru a se dezvolta proiecte de dezvoltare regională în condiții optime, și nu mici lucrări pentru un județ sau pentru satisfacerea unor interese locale.

Practic, se impune și o reșezare a comunelor și satelor (multe sunt afectate de multiple disfuncționalități economice și sociale), a nominalizării de noi centre urbane din spațiul montan, în contextul actual al problemelor demografice, economice și de infrastructură. Abordarea regională în țara noastră nu are un suport decât din punct de vedere al unor analize economice și statistice și de existență a agențiilor de dezvoltare regională, cu implicarea lor în accesarea unor fonduri de finanțare europeană.

După destrămarea alianței de guvernare în 2013, proiectul a dispărut brusc de pe agenda publică.<sup>5</sup> Procesul de regionalizare implică descentralizarea administrativă și financiară în plan real. Legea nr. 315 din 28 iunie 2004 privind dezvoltarea regională în România arată că regiunile de dezvoltare nu sunt unități administrativ-teritoriale și nu au personalitate juridică.



<sup>5</sup> [http://www.economica.net/regionalizarea-romaniei-un-proiect-abandonat-la-bucuresti-e-ca-la-berlin-moldova-e-lanterna-rosie-a-europei\\_95849.html](http://www.economica.net/regionalizarea-romaniei-un-proiect-abandonat-la-bucuresti-e-ca-la-berlin-moldova-e-lanterna-rosie-a-europei_95849.html)



Această lege ar trebui reactualizată după procedura de aderare a României din 2007 și după noile anagajamente față de politicile Uniunii Europene.

Teoretic, România poate fi considerată un stat descentralizat, dar la modul practic aceste instrumente ale descentralizării economice și financiare funcționează foarte deficitar. Legile succesive au atribuit județelor și colectivităților locale competențe largi în materie de educație, sănătate, ajutoare sociale, acțiuni culturale, gestiunea serviciilor publice locale etc.

Realitatea din teren, mai ales în zona montană, este cu mult rămasă în urmă, adeseori din motive de ordin financiar. Efectele descentralizării nu s-au făcut remarcate la nivel local, pentru că în lipsa unei noi reorganizări teritorial-administrative, multe comunități locale sunt dependente de suportul financiar acordat de Consiliile județene și de stat. Acestea nu dețin un suport demografic și economic consistent și stabil care să le ofere posibilitatea de a creiona bugete locale viabile și stabile pentru a susține o dezvoltare durabilă.

**Obiectivul principal sub aspectul guvernancei este dat de creșterea eficienței în valorificarea capitalului natural, antropic, uman și creșterea competitivității economico-sociale.** Acesta poate fi realizat prin o serie de acțiuni. (Tabelul nr.1).

Tabelul nr.1 – Cerințe actuale ale guvernancei românești sub aspectul politicilor publice

Nr. crt.	Nivelul politicii publice	Acțiuni
1.	Central Guvernul României, MDRAP, MECRMA, MADR, MMAP, MENCS, MFE, MJ, MCSI, MCPDC <sup>6</sup>	1.1. Aplicarea concretă a strategiei privind pentru consolidarea administrației publice 2014-2020; 1.2. Realizarea unei coordonări interministeriale reale pentru dezvoltarea durabilă a zonei montane, pentru a reduce fragmentarea și incapacitatea de corelare între nivelul central și cel local; 1.3. Instituirea unui sistem de plăți compensatorii mai consistente, specifice zonei montane și susținerea mai activă a alternativelor economice viabile pentru păstrarea practicilor tradiționale; 1.4. Instituirea unui sistem de prime consistente pentru producătorii din aria montană care realizează produse cu certificări DOP – Denumire de Origine Protejată, IGP – Indicație Geografică Protejată STG – Specialitate Tradițională Garantată <sup>7</sup> ; 1.5. Aplicarea unei strategii de descentralizare la nivel național pentru a consolida capacitățile autorităților administrației publice

<sup>6</sup> A se vede la finalul lucrării, lista de abrevieri instituționale.

<sup>7</sup> Din anul 2015, UE a extins IGP și la produse neagricole. <http://www.euromontana.org/vers-une-extension-de-la-protection-des-indications-geographiques-de-lunion-europeenne/>.



		<p>locale, cu îmbunătățirea managementului și calitatea serviciilor publice prestate cetățenilor.</p> <p>1.6. Crearea de valoare adăugată europeană;</p> <p>1.7. Completarea legii privind amenajarea teritoriului și urbanismului cu includerea obligatorie a indicatorilor de dezvoltare durabilă (planuri de amenajare și dezvoltare durabilă a teritoriului, planuri de urbanism durabil general, zonal, de detaliu);</p> <p>1.8. Reactualizarea legislației privind zona montană, pentru o abordare inteligentă și integrată a spațiului montan;</p> <p>1.9. Realizarea legii turismului, cu accent pe dezvoltarea durabilă a acestui domeniu;</p> <p>1.10. Crearea unui cadru unitar, reglementat juridic, care să includă realizarea unei singure strategii pentru dezvoltarea durabilă a fiecărei comunități urbane și rurale;</p> <p>1.11. Elaborarea de proceduri și reguli stricte, obiective, privind derularea finanțărilor pentru investiții de interes național, regional, local;</p> <p>1.12. Instituirea unui cadru legal și de acorduri pentru cooperarea transfrontalieră cu participarea mai activă a instituțiilor publice și private din spațiul carpatic românesc.</p>
2.	Județean Consiliile județene, ONG-uri, Camerele de Comerț și Industrie, GAL-uri, DAJ-uri, Camerele Agricole Județene și Centrele județene CATAR <sup>8</sup>	<p>2.1. Stabilirea mai clară a mandatului/rolului instituțiilor publice județene, pentru a reduce disfuncționalitățile instituționale. Prezența unei duble coordonări sau subordonări, neclar reglementată, a unor structuri existente în teritoriu;</p> <p>2.2. Redefinirea atribuțiilor prefecților și de președinte de consiliu județean, pentru simplificarea birocrăției și responsabilităților;</p> <p>2.3. Implicarea mai activă a controlului la nivel județean privind urbanizarea necontrolată și extinderea zonelor cu case de vacanță;</p> <p>2.4. Participarea mai activă a administrațiilor publice locale în păstrarea patrimoniului arhitectural local, a celui natural protejat și conservarea acestora.</p>
3.	Local Primăriile locale, antreprenori locali, ONG-uri	<p>3.1. Investițiile și dezvoltarea economică în concordanță cu cerințele durabilității și ale populației locale;</p>

<sup>8</sup> Camerele Agricole și Centrele Județene CATAR nu sunt încă funcționale. Primele sunt instituții ce înlocuiesc Oficiile/Centrele de Consultanță Agricolă Județene (OJCA și CLCA), reorganizate în baza Hotărârii de Guvern 1609 din 12 decembrie 2009, iar Centrele Județene CATAR sunt o inițiativă privată a Confederației Asociațiilor Țărănești din România. Obiectivul principal al acestor structuri este de a oferi consultanță agricultorilor.

	cu profil social sau de mediu, asociații profesionale locale, asociații de proprietari, cooperative, grupuri de producători formale și informale, administrații protejate etc.	<p>3.2. Promovarea calității la toate nivelurile în rândul populației, antreprenorilor locali pentru toate produsele și serviciile realizate;</p> <p>3.3. Utilizarea parteneriatelor multiple și a muncii în rețea/asociere la nivel de masive montane, pentru o structură omogenă a dezvoltării socio-economice și reducerea disparităților locale;</p> <p>3.5. Realizarea unui sistem de facilități locale, la nivel de UAT-uri pentru a susține dezvoltarea durabilă și investițiile în energii alternative;</p> <p>3.4. Efectuarea și participarea la realizarea unor studii pilot, de referință pentru anumite zone montane, confruntate cu nivele ridicate de depopulare și de sărăcie, dar și pentru determinarea polilor de dezvoltare rurală.</p>
--	--	--

Factorii interesați din nivelul local sunt primele entități ce au capacitatea de a demonstra apariția unei probleme (sociale, economice, ecologice, de mediu etc), aceștia fiind primii ce conștientizează necesitatea unei schimbări la nivel regional și mai ales local. Aceștia pot contribui efectiv la definirea problemelor din teritoriu și transmiterea lor către nivelul tactic și ulterior strategic.

Din analiza strategiilor de dezvoltare realizate în ultima perioadă și a unor planuri de măsuri și investiții adoptate la nivel județean, se remarcă o tendință puternică de aplicare a procedurii “copy/paste” de la un județ la altul și de la o regiune la alta, evidențiindu-se astfel lipsa expertizei și a consultărilor publice reale, participative, îndeosebi cu nivelul prim operațional, de acumularea de date și informații din comunitățile implicate.

Pe plan local, chiar dacă factorii interesați nu sunt implicați (prin reprezentanții lor) în toate etapele procesului de planificare sau de implementare a unei soluții, în lipsa organizării unor dezbateri sau consultări există o probabilitate ridicată ca soluțiile propuse pe termen mediu și lung să fie minime sau chiar nule, ceea ce poate face ca procesul de planificare și implementare să devină inutil și cu o eficiență foarte limitată în timp și spațiu.<sup>9</sup>

### 3.2. Ameliorarea raporturilor funcționale dintre mediul urban și rural

Pentru a păstra un echilibru între presiunile economice și necesitățile de conservare a resurselor naturale, cu menținerea zonelor cu nivel ridicat de biodiversitate, este necesar să

<sup>9</sup> Exemplele sunt numeroase legate de reabilitarea școlilor care nu mai au elevi, de săli de sport în comune cu scădere demografică accentuată, de parcuri de agrement și spații verzi în sate lipsite de alte utilități edilitare și servicii publice strict necesare pentru ridicarea calității vieții.

existe o conectivitate dintre mediul rural și urban, aspect ce impune o resetare a modului de amenajare a teritoriului.

**Mediul rural românesc** este în prezent dominat de o uniformitate ridicată a ocupațiilor agricole. Lipsa de specializare a activităților agricole și forestiere, care în mare măsură se desfășoară în jurul gospodăriei țărănești, expune o mare parte a populației la dificultăți în obținerea unor venituri și la concentrarea pe menținerea proprietăților în configurația actuală datorită riscurilor ridicate pe care le presupune un demers antreprenorial. În plus, doar 6% dintre agricultori au sub 35 de ani.



Mediul economic și financiar actual nu oferă suficiente soluții de sprijin și de asistență pentru cei care doresc să investească mai mult în dezvoltarea propriilor posesiuni. Lipsa capitalului de lucru în agricultură îi obligă pe micii proprietari de pământ să recurgă la modalități complementare pentru a asigura subzistența gospodăriei, precum angajarea în întreprinderi din mediul urban, pentru a se asigura un flux financiar constant. Mărimea acestui flux financiar calibrează nivelul investițiilor în utilaje și calitatea culturilor agricole practicate an de an. Specializarea ocupațională este redusă, iar cele mai multe persoane din mediul rural nu pot lucra decât în agricultură datorită slabei reprezentări a celorlalte sectoare de activitate și a lipsei de calificare profesională.<sup>10</sup>

**Mediul urban** actual se confruntă cu creșterea necontrolată la nivel teritorial a orașelor mari (metropolizarea) și concentrarea excesivă a activităților economice și a populației în marile centre urbane. Declinul socio-economic al multor orașe mici și foarte mici este evident.

La nivelul spațiului carpatic românesc, acesta este dominat de existența unor orașe de mărime medie și mică, multe cu un profil monoindustrial în trecutul recent. Totodată, o mare parte din orașele mici, monoindustriale, au fost afectate de fenomenul de declin urban (*shrinking cities*), care se manifestă prin puternic declin economic, creșterea șomajului, migrația populației către rural, scăderea populației. În noul context european, schimbările structurale pot conduce și la noi oportunități de creștere economică pentru anumite orașe mici, prin specializarea flexibilă și integrarea în sistemele urbane mai mari.

---

<sup>10</sup> Dintr-un total de 700.000 de firme, 40,7% au capital net negativ. Cu alte cuvinte, pasivele lor sunt mai mari decât activele. În 285.000 de firme, deci, din cele 700.000 câte sunt înregistrate azi în România, datoriile sunt mai mari decât întreaga lor avere, în 2015-11-17.

Prin sprijinirea și consolidarea metropolelor, preluând o serie de funcții ale acestora, orașele mici par a îndeplini un rol important în deconcentrarea activităților economice și a populației din marile aglomerații urbane, constituind în același timp un vector vital oricărui sistem urban. Dezvoltarea orașelor mici poate influența atragerea populației rurale din zona rurală înconjurătoare prin oferirea de locuri de muncă în activități non-agricole, având în acest fel un rol important de reducere a presiunii migrației asupra orașelor mai mari.



Prin influențele teritoriale pe care le au, orașele mici pot asigura o dezvoltare proporțională a sistemului de așezări, aducând în același timp beneficii și în ce privește limitarea migrațiilor definitive. Orașele mici acționează ca centre pentru asigurarea cu servicii, fie publice, fie private a zonelor rurale înconjurătoare, fiind o verigă importantă dintre spațiul urban și cel rural existent.

În ultimele două decenii, structura activităților mediului rural a rămas aproape neschimbată, doar serviciile publice și private au crescut ușor ca pondere din punct de vedere al ocupării locale a forței de muncă. Se remarcă o reducere a ponderii agriculturii în economia spațiului rural montan prin reducerea resurselor umane și a capitalului investit. Ca atare a scăzut producția vegetală și animală, la nivel de fermieri, veniturile și profitul acestora și posibilitatea de a relua în condiții optime ciclul de producție agricolă.

Prin urmare, devine din ce în ce mai discutabilă tendința de introducere în comunele mici și foarte mici a unor elemente de modernizare, extinderea urbanului (industria de procesare a materiilor prime agricole, dezvoltarea infrastructurii edilitare și de căi de comunicație, diversificarea activităților turistice etc), având în vedere scăderea rolului agriculturii din punct de vedere al locului pe care-l ocupă în totalul populației ocupate, în produsul brut și în valoarea adăugată la nivelul acestor comunități rurale, în susținerea schimburilor comerciale.

**Obiectivul principal ar fi acela de a se crea o rețea de orașe și de comune viabile economic și mult mai stabile demografic.**

Tabel nr.2 Sistemul de conectivitate dintre mediul urban și rural

Nr. crt.	Nivelul de acțiune	Acțiuni
1.	Economic	1.1. Crearea de oportunități pentru implementarea de micro-unități de prelucrare industrială a materiilor prime agricole și non-agricole din comunele montane în orașele mici și medii din vecinătate;

		<p>1.2. Acordarea de credite facile pentru aceste IMM-uri din aria montană pentru procesarea materiilor prime agricole și dezvoltarea serviciilor din orașele montane mici și medii ce pot deservi ruralul;</p> <p>1.3. Specializarea orașelor mici și mijlocii din spațiul montan pe anumite domenii economice care să reprezinte o funcție de bază, reprezentativă și prin care să creeze branduri locale;</p> <p>1.4. Sprijinirea economică și fiscală pentru dezvoltarea de centre de comune, în spațiile montane mai izolate și greu accesibile, ca poli de excelență;</p> <p>1.5. Dezvoltarea de servicii ecosistemice în mediul urban apropiat sau în comunele ca poli de excelență pentru deservirea ruralului montan.</p>
2.	Infrastructură și energie	<p>2.1. Multiplicarea parteneriatelor oraș-sat mai ales pentru crearea în domeniul unei rețele echilibrate a armăturii urbane, a dezvoltării rețelelor de transporturi publice, a revitalizării și diversificării zonelor rurale;</p> <p>2.2. Modernizarea drumurilor de legătură intercomunale din zona montană și a celor de legătură cu orașele limitrofe pentru o mai bună accesibilitate;</p> <p>2.3. Utilizarea resurselor alternative de energie – solară, eoliană, biomasă, hidroenergie prin pico-hidrocentrale;</p> <p>2.4. Limitarea dezvoltării de noi stațiuni turistice în spații naturale neafectate antropic, cu acțiuni de modificare a cadrului natural;</p> <p>2.5. Extinderea și modernizarea rețelelor de comunicații (telefonie, internet, broadband) pentru a reduce gradul de izolare și a permite o serie de activități economice prin telemuncă.</p>
3.	Amenajarea teritoriului și urbanism	<p>3.1. Planificarea pe termen lung a folosirii terenurilor la nivelul localităților din spațiul montan pentru investiții ulterioare;</p> <p>3.2. Dezvoltarea funcției de locuire în condiții decente, ce asigură buna gestionare a teritoriului și a resurselor naturale existente;</p> <p>3.3. Revalorificarea patrimoniului imobiliar existent prin noi activități economice și sociale, turism;</p> <p>3.4. Limitarea emiterii de noi autorizații de construcții pentru reședințe secundare, unități comerciale, parcuri la în zona istorică și centrală a comunităților rurale sau la limita ariilor protejate;</p> <p>3.5. Realizarea coeziunii spațiale și economice urban-rurale și dezvoltarea rurală adecvată diferitelor categorii de terenuri</p>

		<p>(agricole, forestiere, acvatice etc);</p> <p>3.6. Modificări în sistemul de decretare a orașelor, cu schimbarea unor criterii, în favoarea realizării unei rețele urbane și de legătură transcarpatică;</p> <p>3.7. Informatizarea și actualizarea la timp a datelor din planurile de amenajarea teritoriului și de urbanism, în conformitate cu indicatorii de dezvoltare durabilă;</p> <p>3.8. Stabilirea unui cadru unitar pentru realizarea strategiilor socio-economice la nivelul UAT-urilor în conformitate cu cerințele dezvoltării durabile, aprobat prin lege;</p> <p>3.9. Utilizarea factorilor de cercetare și inovare, acreditate oficial, (cu experți recunoscuți, incluși în registre de evidență) specializate pe anumite domenii de activitate, pentru realizarea documentațiilor de amenajarea teritoriului și de urbanism.</p>
4.	Turism	<p>4.1. Diversificarea activităților turistice, strict în limita resurselor disponibile, fără nici un fel supraexploatare;</p> <p>4.2. Implementarea de măsuri care să sprijine modernizarea și extinderea infrastructurii căilor de comunicație și edilitare, în comunele cu suport demografic important;</p> <p>4.3. Reducerea evaziunii fiscale și turismului la negru în comunitățile rurale prin acțiunea administrației publice locale;</p> <p>4.4 Creșterea asociațiilor și ONG - urilor locale și stimularea practicării turismului de calitate;<sup>11</sup></p> <p>4.5. Aplicarea de standarde specifice, unitare privind calitatea serviciilor și a produselor turistice, pentru spațiul montan;<sup>12</sup></p> <p>4.6. Utilizarea acelor indicatori turistici de sustenabilitate care se pot preta la condițiile existente în spațiul carpatic românesc, cu extinderea lor în viitor;<sup>13</sup></p> <p>4.7. Promovarea mai activă la nivel urban a produselor și serviciilor turistice din comunitățile rurale montane.</p>

<sup>11</sup> Există multe ONG-uri care aplică proiecte pentru a primi finanțare guvernamentală, sau europeană, dar ale căror proiecte au impact nesemnificativ în dezvoltarea socio-economică a comunităților rurale sau în protejarea patrimoniului cultural local.

<sup>12</sup> De multe ori, criteriile de omologare și acreditare turistică sunt mult prea asemănătoare cu cele din mediul urban și presupun unele cerințe care nu pot fi atinse, decât în timp, odată cu dezvoltarea socio-economică generală a localităților rurale din zona montană, mai ales a celor situate la peste 900-1000m.

<sup>13</sup> Idei preluate după Background document of the Strategy for the sustainable tourism development of the Carpathians, 2013, pdf.pg. 1-82;



Încă din anul 2008, au fost făcute propuneri pentru o dezvoltare teritorială mai echilibrată și armonioasă prin contribuția de atunci a Ministerului Dezvoltării, Lucrărilor Publice și Locuințelor, dar care nu s-a concretizat real în planul deciziilor guvernamentale.<sup>14</sup> Aceasta este o dovadă că nu există o coerență și continuitate în politicile guvernamentale din România.

De asemenea, în procesul de dezvoltare socio-economică este de dorit ca fiecare unitate administrativ-teritorială, de la oraș la comună, să își stabilească pragurile sau limitele dezvoltării și ale investițiilor directe, achizițiilor publice pentru ca acestea să fie eficiente și să servească populației locale.

De la finele anului 2014, la nivelul UE se va aplica criteriul ce va demonstra oferta cea mai avantajoasă din punct de vedere economic (MEAT), axată pe calitate. Astfel, în cadrul procedurii de atribuire, autoritățile publice vor putea pune mai mult accent pe calitate, considerente de mediu, aspecte sociale și inovare luând în calcul în continuare prețul și costurile pe durata de viață a ce se achiziționează (respectiv a produselor și serviciilor). Noile criterii vor pune capăt aplicării criteriului de preț cel mai scăzut, acordând din nou un rol major calității.

De asemenea, la nivelul Uniunii Europene, cu recomandări pentru toate țările membre, se are în vedere utilizarea atentă a resurselor pentru a minimiza cheltuielile, timpul și efortul implicat. În cazul alimentelor, Comisia va analiza etichetarea, care uneori îi convinge pe consumatori că trebuie să nu arunce alimente înainte de data de expirare. Documentul propune o metodologie comună la nivelul UE precum și un indicator prin care să se măsoare risipa de produse alimentare și de asemenea să examineze modalitățile prin care poate fi îmbunătățită utilizarea și înțelegerea procedurilor de etichetare de către consumatori.

### 3.3. Modalități de consolidare ale activităților specifice zonei montane

Evoluția situației zonei montane din cadrul Convenției Carpatice din România trebuie să se ghideze, în primul rând, după principiul fundamental al dezvoltării durabile, care urmărește atât o armonizare pe termen lung între producție și consum, cât și protejarea unui mediu propice unei vieți decente, păstrării culturii și tradițiilor existente.

Comunitățile din spațiul montan se confruntă cu provocări specifice, care necesită soluții specifice, cum ar fi: schimbările demografice, schimbările climatice, creșterea concurenței internaționale atât în economii cât și în accesul la piețe, precum și un decalaj digital în creștere.

---

<sup>14</sup> [http://www.mdr1.ro/\\_documente/evenimente/open\\_days/2.pdf](http://www.mdr1.ro/_documente/evenimente/open_days/2.pdf)



Accentul a fost pus în România pe existența zonelor defavorizate din spațiul montan, fapt pentru care în ședința de guvern din 28 mai 2014 a fost aprobat Memorandumul privind aprobarea “Orientărilor strategice naționale pentru dezvoltarea durabilă a zonei montane defavorizate (2014–2020)”. Îndeplinirea respectivelor obiective generale și a celor specifice aferente va conduce la reducerea dezechilibrului dintre regiunile mai favorizate și cele montane defavorizate, marcate în permanență de constrângeri naturale și diverse probleme economice, sociale, culturale și de mediu.

Prin Convenția Carpatică se are în vedere ca procesul de aplicare a cerințelor de dezvoltare durabilă să determine eliminarea factorilor care favorizează slaba economie și imposibilitatea dezvoltării zonelor de munte, în vederea stimulării relansării multor sectoare economice și a diminuării pericolului de degradare a resurselor naturale și de marginalizare a locuitorilor din zonele montane, care întâmpină mari dificultăți în a-și pune în valoare tot potențialul existent.

Se impune coordonarea diferitelor politici sectoriale, în vederea optimizării impactului teritorial și maximizării coerenței și la nivelul spațiului montan. Această coordonare poate spori în mod semnificativ succesul acestor politici și poate contribui, la toate nivelurile teritoriale, la evitarea efectelor negative cauzate de contradicțiile dintre politici. Un echilibru optim între durabilitate, competitivitate și coeziunea socială poate fi atins printr-o dezvoltare teritorială integrată și inteligentă.

Prin urmare, la nivel european se pune accent pe coeziune teritorială și dezvoltare durabilă, iar în fiecare țară cu spațiu montan există zone cu caracteristici geografice deosebite (montane, rurale, periferice) ale căror probleme de dezvoltare nu pot fi acoperite de politicile elaborate pentru teritoriul național sau european. Prin urmare, există programe europene focalizate pe nivelurile LAU 1 și LAU 2 (politica de coeziune pentru zone urbane defavorizate, politica agrară comună pentru zonele profund rurale).<sup>15</sup>

Pentru zona Carpatică europeană a fost conceput și un manual realizat de Centrul Regional de Mediu pentru Europa Centrală și de Est, Academia Europeană din Bolzano-Italia, în 2007, cu obiective și principii generale, după modelul celui dedicate sistemului alpin european.<sup>16</sup> Acesta are deja aplicabilitate pentru multe țări europene din aria carpatică, ca orientare a derulării politicilor interne.

Pentru România, instituțiile centrale și ministeriale trebuie să se focalizeze pe două paliere total separate. Pe de-o parte, echipa de tehnocrați trebuie să își demonstreze utilitatea și profesionalismul făcând un audit sincer și matur asupra stării de fapt a spațiului montan al

---

<sup>15</sup> [http://www.minind.ro/cctc\\_2014\\_2020/dse/Agenda\\_teritoriala\\_a\\_UE\\_2020.pdf](http://www.minind.ro/cctc_2014_2020/dse/Agenda_teritoriala_a_UE_2020.pdf)

<sup>16</sup> [http://documents.rec.org/publications/carpathian\\_handbook\\_romanian.pdf](http://documents.rec.org/publications/carpathian_handbook_romanian.pdf), p.1-188.

României și să prezinte public și deschis diagnoza țării privind această teritoriu, diagnoză ce a fost mistificată în toate sensurile și direcțiile de către partide sau de către presă în funcție de interese punctuale, mărunte și de moment.

În acest fel se poate face o evaluare corectă a nivelului de dezvoltare actual și mai apoi se pot stabili coordonatele cerute de dezvoltarea socio-economică la nivel european, care are trei paliere esențiale. (Figura nr.2). Există **trei coordonate ale dezvoltării și creșterii economice** la nivel european, dedicate spațiului montan și anume:

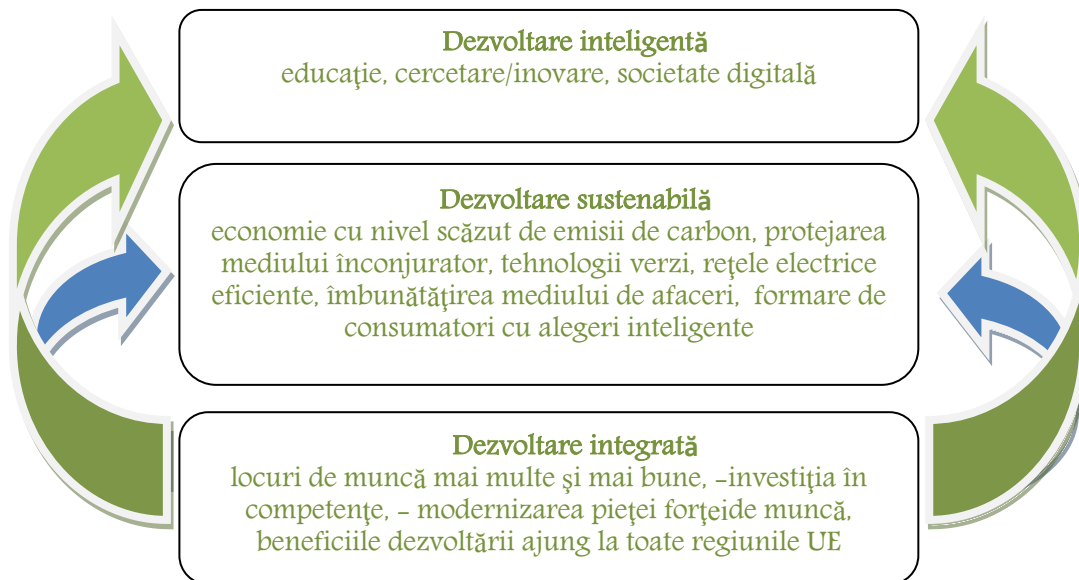



Figura nr. 2 Viziunea dezvoltării durabile în spațiul montan  
(preluarea și traducere după Euromontana, 2015)

Primul nivel este acela al dezvoltării integrate, urmată de cea sustenabilă și apoi de cea inteligentă. De cele mai multe ori, obiectivele fiecărui tip de dezvoltare se pot intersecta prin acțiuni comune, dar care au și o anumită continuitate.

Pentru a se asigura consolidarea politicilor și activităților din spațiul montan al Convenției Carpatice, se impune realizarea politicilor sectoriale specifice și asigurarea coordonării dintre politicile sectoriale și teritoriale. Ca atare, se cere integrarea politicilor sectoriale pentru ca în teritoriu efectele să fie sinergice (aplicarea mai multor politici sectoriale în același teritoriu trebuie să producă efecte convergente). Astfel, se asigură existența unei viziuni de ansamblu la care să contribuie toate politicile sectoriale.

Realizarea politicilor sectoriale se face prin coagularea unui număr mare de experți din diferite instituții publice și private (cu caracter de consorțiu) iar dezbaterea politicilor sectoriale în grupuri interdisciplinare de experți / comitete județene de coordonare și corelarea



evaluărilor impactului teritorial al politicilor pot constitui modalități de îmbunătățire a coordonării politicilor sectoriale.

Nu în ultimul rând, un rol major în acest demers îl deține informarea și implicarea comunităților locale în procesul de elaborare și implementare a politicilor sectoriale.

Definitivarea politicilor sectoriale ca acțiuni se poate face numai după luarea în considerare a tuturor efectelor pe care le au asupra unui teritoriu. În acest context, toate politicile sectoriale ar trebui să ia în considerare impactul teritorial înainte de a fi aprobate și implementate. Cu precădere, politica în domeniul transporturilor, politica agrară, politica de pescuit, politica de competitivitate și politica energetică, politica culturală, toate vor trebui să ia în considerare și să valorifice mai mult caracteristicile și potențialul teritorial real (resursele specifice, gradul de urbanizare, patrimoniul și identitatea culturală etc).

În realizarea coeziunii teritoriale și a consolidării economice, respectarea principiului subsidiarității<sup>17</sup> este o condiție obligatorie a unei corecte corelări între politicile locale, naționale și europene. Politicile naționale și comunitare trebuie să aibă obiective convergente.

Principiul subsidiarității promovează implicarea activă a tuturor partenerilor locali și regionali în implementarea politicii de coeziune și acesta ar trebui cu prioritate aplicat.

În funcție de specificul politicilor implementate, a nevoilor identificate și a particularităților zonei respective, implicarea reprezentanților societății civile asigură coerența implementării programelor, precum și transparența realizării lor. Aceste deziderate se fac prin parteneriate locale și regionale ce sunt vitale pentru a asigura eficientizarea activităților realizate în teritoriu, de aceea trebuie sprijinită participarea cât mai multor actori la implementarea politicilor care conduc la realizarea coeziunii teritoriale.

Atragerea participării se face cu mult timp înainte de finalizarea politicilor sectoriale, prin realizarea unor campanii de informare, mai ales la nivel județean și local, ce sunt extrem de importante pentru atragerea tuturor actorilor din teritoriu. Prin aplicarea mecanismelor de guvernare teritorială se poate asigura o mai bună coordonare a relațiilor urban-rural și intersectoriale.

---

<sup>17</sup> Principiul subsidiarității este fundamental pentru funcționarea Uniunii Europene (UE), mai precis pentru luarea deciziilor la nivel european. Acesta permite în special să se stabilească în ce situații UE are competența de a legifera și de a contribui la luarea deciziilor cât mai aproape posibil de cetățeni.

Obiectivul principal este exprimat prin consolidarea tuturor factorilor de producție în păstrarea sistemului economic tradițional și conservarea mediului de viață specific ca identitate culturală.

Tabel nr. 3 – Structura intervențiilor necesare pentru consolidarea socio-economică a spațiului montan

Nr. crt.	Nivelul de acțiune	Acțiuni
1.	Central Guvernul României, MDRAP, MECRMA, MFP, MADR, MMAP, MENCS, MJ, MCPDC	<p>1.1. Predictibilitatea legislativă coerentă și reducerea multitudinii de acte normative în formule juridice concentrate și clare;</p> <p>1.2. Sprijinirea tuturor coordonatelor de realizare a sistemului smart-h-growth, sustainable growth, inclusive growth;</p> <p>1.3. Realizarea de modele agricole din zona montană (pe tipuri și mărimi de exploatații) a României prin integrarea activităților tradiționale în sistemul economic modern;</p> <p>1.4. Îmbunătățirea sistemului de echilibrare a distribuției resurselor financiare pe orizontală, fără implicarea factorului politic;</p> <p>1.5. Introducerea în sistemul fiscal a unor facilități și scutiri dedicate zonelor montane, înalte, de la 1000 m altitudine;</p> <p>1.6. Sprijinirea diversificării și creșterii calității produselor și serviciilor obținute în aria montană;</p> <p>1.7. Îmbunătățirea oportunităților de desfacere pe piața tradițională internă a produselor agricole, prin rețelele comerciale regionale și locale;</p> <p>1.8. Crearea de manuale de bune practici pentru toate ocupațiile agricole, forestiere, turism, meșteșuguri, axate pe dezvoltarea durabilă;</p> <p>1.9. Elaborarea și implementarea unui ansamblu de marcare și etichetare a produselor agro-ecologice din zona montană;</p> <p>1.10. Instituirea vechilor școli de arte și meserii (denumite azi profesionale) cu specificitate pe ocupațiile din zona montană;</p> <p>1.11. Realizarea unui mecanism juridic de atestare turistică oficială a stațiunilor turistice din zonele montane prin instrumente moderne, de tip fișe digitale, depuse on-line, cu accent pe indicatorii de dezvoltare durabilă ai turismului.</p> <p>1.12. Derularea de lobby la nivel media pentru zonele montane, pentru mediul de afaceri și investitori.</p>
2.	Local	2.1. Îmbunătățirea abilităților producătorilor de a diversifica și

	Administrația publică locală, consiliile locale, comitete de dezvoltare, ONG-uri, etc.	moderniza producția de produse tradiționale, prin valorificarea de noi resurse locale; 2.2. Asigurarea sustenabilității produselor și serviciilor realizate și prin facilități locale și diseminarea rezultatelor reușite la nivelul asociațiilor intercomunale; 2.3. Organizarea de evenimente pentru promovarea produselor tradiționale, atât la nivel local și regional, cât și național; 2.4. Derularea unor campanii de susținere a consumului de produse tradiționale locale pe grupuri țintă diferite din mediile urbane; 2.5. Crearea în comunele rurale ca poli de excelență a unor centre de consiliere, asistență tehnică de șantier pentru modul de construcție din zonele rurale montane, la inițierea și derularea proiectelor cu finanțare europeană.
--	--	--

Cea mai mare provocare pentru comunitățile din spațiul carpatic românesc, în majoritate rurale, este dată de presiunea exercitată asupra terenurilor, în special de către ariile metropolitane și centrele urbane mari care au tendința de a-și maximiza limitele spațiale. În acest context, modul de utilizare a terenurilor și degradarea acestora poate conduce la importante impacturi sociale, economice și de mediu cu efecte negative pe termen mediu și lung. Una dintre problemele majore ale spațiului carpatic românesc este legată de protejarea și conservarea mediului și adaptarea la schimbările climatice. Extinderea arealelor protejate din spațiul montan este dată de constituirea rețelei Natura 2000.



În plus, Comisia Europeană se declară un avocat al trecerii la o economie circulară bazată mai mult pe reciclare și pe reducerea risipei. Executivul comunitar ar urma să dea publicității în luna decembrie 2015, o strategie pentru a face economia UE mai sustenabilă. Prin urmare se dorește să crească nivelul reciclării și să se reducă cantitățile de metal, plastic, alimente și alte substanțe bio nefolosite integral care acum sunt aruncate.

**Obiectivul principal este păstrarea, restaurarea biodiversității ecosistemelor naturale prin dezvoltarea inteligentă.**

Tabel nr. 4 – Structura intervențiilor necesare pentru gestionarea inteligentă a ecosistemelor montane

Nr. crt.	Nivelul de acțiune	Acțiuni
1.	<b>Central</b> Guvernul	1.1. Stabilirea unui cadru unitar în realizarea strategiilor de dezvoltare a județelor și la nivel local; există mari diferențe de abordare a problematicei și nu se face referire strictă la indicatorii de dezvoltare

	României, MDRAP, MADR, MMAP, MECRMA, MFE, MJ, MENCS, MCSI, MCPDC	<p>durabilă;</p> <p>1.2. Sprijinirea mai evidentă a acțiunilor pentru implementare cerințelor date de economia și infrastructura verde;</p> <p>1.3. Realizarea de noi investiții și dotări pentru prevenirea situațiilor de urgență date de hazardele naturale din spațiul montan;</p> <p>1.4. Instruirea și întărirea capacității de acțiune a administrațiilor din rețeaua Natura 2000 și ale celorlalte categorii de arii protejate;</p> <p>1.5. Îmbunătățirea activității cadastrale pentru clădiri și terenuri din proprietatea publică și privată;</p> <p>1.6. Sprijinirea formării și întăririi capitalului autohton din spațiul montan, ca pilon al economiilor locale;</p> <p>1.7. Simplificarea procedurilor de finanțare pentru start-up-uri, pentru susținerea mai activă a antreprenorilor locali.</p> <p>1.8. Eliminarea statutului de zone protejate pentru stațiuni turistice, deoarece acestea includ ecosisteme antropizate și nu ecosisteme sălbatice și semi-sălbatice; aceste stațiuni turistice pot constitui zone speciale de dezvoltare socio-economică.</p>
2.	Local Primăriile locale, antreprenori locali, ADI-uri, ONG-uri	<p>2.1. Stabilirea clară a resurselor naturale energetice disponibile de a fi exploatate economic la nivelul fiecărei comunități;</p> <p>2.2. Limitarea activităților poluatoare și a reducerii dramatice a activităților agricole care pot aduce degradări ale habitatelor naturale și semi-naturale;</p> <p>2.3. Valorificarea și reciclarea deșeurilor sub diferite forme inclusiv pentru producerea de energie verde;</p> <p>2.4. Realizarea unor planuri de mobilitate, pentru a se determina necesarul de căi de comunicații pentru accesibilitate, transport persoane și mărfuri;</p> <p>2.5. Valorificarea patrimoniului cultural tangibil și intangibil ca factor de dezvoltare și coeziune socială;</p> <p>2.6. Formare și îndrumare pentru aplicarea unui management durabil în folosirea proprietăților de clădiri și terenuri, pentru diversificarea serviciilor turistice;</p> <p>2.7. Realizarea unor comitete de dezvoltare durabilă cu reprezentanți ai administrației publice locale, alte sectoare publice și private;</p> <p>2.8. Stabilirea și echiparea informatică a unui centru de informare și de comunicare pe probleme de dezvoltare și proiecte europene cu cetățenii la nivelul fiecărei localități montane, în special pentru mediul rural;</p> <p>2.9. Promovarea participării publice la dezbateri pe probleme de dezvoltare și creșterea gradului de conștientizare față de importanța protecției mediului;</p> <p>2.10. Crearea de asociații specifice pe masive motane sau creșterea rolului Asociațiilor de Dezvoltare Intercomunitară, axate numai pe spațiul montan;</p> <p>2.11. Planificare coerentă și pe termen lung a dezvoltării spațiale a localităților și a modului de ocupare a terenurilor.</p>

Sursa: contribuția autorului.



Etapa de finanțare europeană 2014 –2020 reprezintă o etapă importantă pentru România considerând oportunitatea viitoare alocări de fonduri UE pentru prioritățile identificate la nivel local, județean și național pe probleme de conservare a naturii și de valorificare durabilă a acesteia. Comunitățile din spațiul carpatic românesc ar trebui sprijinite pentru a depune mai multe proiecte eligibile pe probleme de mediu.

Gradul de extindere și complexitatea infrastructurii afectează natura și caracteristicile de organizare sectorială și teritorială a producției sociale, condițiile de viață și activitate în zona montană. Sub influența infrastructurii sunt direcționate coordonatele dezvoltării economice, sociale, demografice și transporturile, comerțul. Nivelul scăzut de dezvoltare a infrastructurii împiedică procesul de îmbunătățire a producției de bunuri și servicii, cauzând costuri suplimentare pentru crearea lor, cu imposibilitatea de a forma branduri locale.

În privința rețelei de drumuri convenționale, se poate afirma că doar 35% din totalul de drumuri naționale și 15% din drumurile județene se află într-o stare bună sau foarte bună. Restul rețelei înregistrează probleme semnificative privind capacitatea portantă, planeitatea și / sau starea lucrărilor de artă. În plus, anumite tronsoane de drum reabilitate sau modernizate în ultimii 20 de ani au suferit degradări importante din cauza lipsei întreținerii.

În ceea ce privește mediul rural actual, serviciile edilitare sunt slab dezvoltate: circa 60% din populația rurală nu are acces la sistemele publice de alimentare cu apă, iar 70% dintre cei care locuiesc la sate nu beneficiază de rețele de canalizare. De asemenea, în multe comune și sate nu este dezvoltat iluminatul public sau nu există forme de transport în comun între localități. Un număr de 7.000 de gospodării nu au nici măcar curent electric, cele mai multe din zona montană.

**Obiectivul principal este dezvoltarea, modernizarea infrastructurii căilor de comunicație, echiparea cu utilități și servicii publice pentru economia locală și pentru ameliorarea calității vieții.**

Tabel nr. 5 – Modalități de extindere și modernizare a infrastructurii generale și edilitare montane

Nr. crt.	Nivelul de acțiune	Acțiuni
1.	Central Guvernul României, MDRAP, MADR, MMAP, MECRMA, MENCS, MFE, MJ, MCSI, MCPDC	1.1. Realizarea de investiții majore pentru modernizarea căilor ferate, mai ales pe magistralele care deservește zona montană; 1.2. Modernizarea instalațiilor pentru creșterea siguranței circulației – proiectul pilot de implementare a Sistemului Feroviar European de Management al Traficului nivel 2 (ERTMS nivel 2); 1.3. Optimizarea rutelor de călători prin analiza cererii potențiale pe fiecare rută și abordarea diferențiată a acestora în funcție de caracteristicile specifice, pentru a deservi mai ales turismul;



		<p>1.4. Reabilitarea tronsoanelor de cale ferată cu ecartament îngust pentru deservirea populației locale și pentru turism;</p> <p>1.5. Valorificarea activelor auxiliare neutilizate prin identificarea unor soluții alternative de exploatare a acestor active, în beneficiul căilor ferate sau a altor domenii de activitate;</p> <p>1.6. Finalizarea drumurilor expres ca axe de legătură dintre localitățile urbane ce deservește și zona montană;</p> <p>1.7. Limitarea numărului de firme private care efectuează la nivel rutier transport de persoane pe distanțe lungi și foarte lungi în favoarea căilor ferate;</p> <p>1.8. Reabilitarea podurilor, pasajelor și semnalizarea corespunzătoare la nivel feroviar și rutier;</p> <p>1.9. Asigurarea finanțării va fi garantată prin lege, care să prevadă alocarea financiară multianuală pentru investițiile în infrastructură;</p> <p>1.10. Utilizarea pe scară largă a tehnologiei de reciclare în situ a drumurilor;</p> <p>1.11. Limitarea importului materialelor de construcții și încurajarea exploatării resurselor locale.</p>
2.	Local Primăriile locale, antreprenori locali, ADI-uri, ONG-uri	<p>2.1. Inițierea de acțiuni pentru reducerea poluării aerului și a celei fonice;</p> <p>2.2. Reducerea circulației grele și a celei auto la nivelul centrelor istorice și de interes turistic ale localităților urbane și rurale prin rute ocolitoare;</p> <p>2.3. Realizarea de parcuri moderne, iluminate și cu pază în zonele marginale ale localităților, mai ales a celor de interes turistic;</p> <p>2.4. Susținerea formelor de transport local, pe bază de energie animală și motoare electrice;</p> <p>2.5. Dezvoltarea unor rețele de infrastructură pentru cicliști și pietoni în mediul urban montan dar și în comunele mari.</p>

Sursa: contribuția autorului.

În ceea ce privește transportul pe calea ferată, sistemul feroviar din România a cunoscut în ultimele decenii o degradare accentuată cu implicații periculoase pentru siguranța și securitatea traficului. România evoluează încă în contratimp cu celelalte state membre UE, unde ponderea transportului auto scade, spre deosebire de țara noastră în care aceasta crește, fiind absolut necesară punerea în acord cu tendințele și obiectivele stabilite la nivelul UE.<sup>18</sup>

Din cei aproximativ 15.000 km de cale ferată desfășurată, 60% trebuie să fie adusă la standarde europene pentru asigurarea unei viteze adecvate de transport, iar liniile rămase

<sup>18</sup>[http://ec.europa.eu/transport/themes/strategies/doc/2011\\_white\\_paper/sec-2011-391-unofficial-translation\\_ro.pdf](http://ec.europa.eu/transport/themes/strategies/doc/2011_white_paper/sec-2011-391-unofficial-translation_ro.pdf)

urmând a fi închiriate sau concesionate (în baza unor contracte ferme care să stabilească parametrii tehnici care trebuie asigurați de partenerul privat), trecute în conservare (prin menținerea terasamentului) sau chiar dezafectate.

În transportul aerian în România, deși numărul de aterizări și decolări este ridicat, valoric se înregistrează venituri mici deoarece majoritatea operatorilor sunt străini.

De asemenea, România nu are un operator de transport intermodal de anvergură internațională, ceea ce semnifică, din nou, întârzierea așezării țării noastre în tendințele transportului european. În viitorul apropiat, România trebuie să țină pasul cu evoluțiile tehnologice globale și să își construiască un avantaj concurențial în industriile de transport cu valoare adăugată ridicată. Ungaria, Bulgaria și Polonia, care se înscriu tot în aria carpatică, dar au reușit să realizeze, în cei 25 de ani, cu mult mai mult în domeniul infrastructurii generale și edilitare comparativ cu România.

### 3.4. Crearea unei rețele de dezvoltare rurală în Carpații Românești

Strategia UE 2020 înlocuiește fosta agendă de la Lisabona și Göteborg, având același scop de a oferi o orientare generală asupra dezvoltării socio-economice. Astfel, în loc de două strategii diferite pentru dezvoltare rurală și politică regională, va exista un singur "cadru strategic comun", care transpune strategia UE 2020 într-o abordare comună a politicilor UE de dezvoltare teritorială.

Pe baza regulamentelor aprobate, precum și pe baza cadrului financiar asociat, statele membre vor elabora un acord de parteneriat cu Comisia Europeană; în acest document, acestea ar trebui să descrie modul în care, în acea țară, acestea vor contribui la obiectivele Strategiei UE 2020, folosind fonduri UE, precum și fonduri naționale.

În acest context, s-a propus aplicarea conceptului de investiții teritoriale integrate (ITI), acestea sunt un mijloc de integrare a programelor FEDR, FSE și, de acum, FEADR, pentru măsurile care urmează să fie puse în aplicare într-un teritoriu funcțional vizat. Inițial conceput pentru orașe, acest instrument ar putea fi aplicat, de exemplu, într-un lanț muntos (inter-regional sau intra-regional). Programele operaționale regionale pot funcționa în continuare acolo unde se aplică ITI specific, cu obiective mai concentrate.

Pentru perioada 2014-2020, conceptul de "Dezvoltare locală condusă de comunități" (CLLD) este o extensie a abordării LEADER pentru toate tipurile de teritorii (inclusiv urbane) și toate fondurile CSC. În acest context, grupurile de acțiune locală care au conceput o strategie de dezvoltare locală ar putea aplica pentru mai multe surse de finanțare în cadrul diferitelor fonduri. Mulți actori economici din mediul rural văd în această extindere a Programului

LEADER în zonele rurale o oportunitate de a stabili rețele de legături între GAL-uri urbane și GAL-uri rurale și de a consolida relațiile rural - urbane, precum și pentru relațiile munte - câmpie.

În cele din urmă, noul regulament european privind dezvoltarea rurală prevede posibilitatea de a defini "sub-programe tematice" pentru grupuri țintă sau teritorii specifice, inclusiv pentru munți. Aceste programe pot include o sub-listă de măsuri de importanță mai mare pentru zonele montane și pot beneficia de rate mai mari de plată.

Un alt aspect este acela al specializării inteligente, care semnifică identificarea caracteristicilor unice și a valorilor din fiecare țară și regiune, evidențiind avantajele competitive ale fiecărei regiuni, adunând toți actorii regionali și resursele în jurul unei viziuni bazate pe excelență a viitorului lor.

Aceasta înseamnă, de asemenea, consolidarea unor rețele de sisteme regionale de inovare, maximizarea fluxurilor de cunoștințe și răspândirea beneficiilor inovării în întreaga economie regională și locală. Unitățile economice de profiluri diferite, institutele și centrele de cercetare, universitățile ar trebui să conlucreze pentru a identifica cele mai promițătoare domenii de specializare ale unui stat membru sau ale unei regiuni, dar, de asemenea, punctele slabe care împiedică inovarea acolo.

Pentru domeniul turismului, este necesar să se realizeze folosirea cercetării și a inovației pentru a crește eficiența activităților consumatoare de resurse și pentru a realiza un turism echitabil și durabil, cu reconversia activităților turistice pentru perioada întregului an. Pentru aceasta trebuie adunați la un loc cei care asigură transportul, furnizorii, instituțiile de cercetare-inovare, parteneri economici și autorități locale, pentru a crea o **spirală multispecializată**.

În ciuda acestor deziderate de viitor, situația din România este departe de aceste aspecte ale strategiei europene. Procesul tranziției de la economia supercentralizată la economia de piață a generat, în agricultura și dezvoltarea rurală a României, multiple probleme de ordin economic și social, de infrastructură.

Lipsa unei viziuni realiste asupra viitorului satului românesc, asupra noilor ocupații și calificări necesare în procesul de diversificare a activităților care să pună bazele unei dezvoltări rurale multifuncționale, precum și asupra celor mai eficiente căi de integrare în Uniunea Europeană, devine tot mai acută. Spațiul rural românesc nu este un spațiu concret și omogen.

Tendențele de scădere a ponderii activităților agricole în economia spațiului rural sunt accentuate de reducerea terenului arabil în favoarea altor categorii de terenuri, cum ar fi




pentru plantații forestiere, rețeaua rutieră, spații pentru alte construcții cu scopuri comerciale, turistice și de agrement. În contextul crizei economico-financiare din ultimii ani și al reducerii cheltuielilor publice, alocările financiare s-au concentrat preponderent pe desfășurarea funcțiilor de bază ale administrației publice și nu pe noi investiții de dezvoltare socio-economică.

Disparitățile teritoriale evidente dintre localitățile montane românești reprezintă o sursă potențială de instabilitate, mai ales că există temerea ca polarizarea economica existentă se poate transforma într-o polarizare socială de lungă durată, sursă potențială de amplificare a antagonismelor care amenință stabilitatea și dezvoltarea mediului rural montan.

Pentru domeniul rural românesc, inclusiv pentru zona montană, există **Rețeaua Națională pentru Dezvoltare Rurală** care face parte din Rețeaua Europeană pentru Dezvoltare Rurală (REDR) ce a fost înființată de Comisia Europeană – Direcția Generală Agricultură și Dezvoltare Rurală în anul 2008.

Această inițiativă a fost demarată pentru a ajuta statele membre în implementarea programelor lor de dezvoltare rurală (PDR) într-o manieră eficientă. **Rețeaua Europeană de Evaluare pentru Dezvoltarea Rurală** este practic responsabilă pentru schimbul de experiență și stabilirea de bune practici de evaluare a politicii de dezvoltare rurală. Această rețea este coordonată de un Comitet de Experți pentru Evaluare. Unitatea **Rețeaua Europeană și Monitorizarea Politicii de Dezvoltare Rurală** este condusă de Dl. Markus Holzer, șef de Unitate, Direcția Generală Agricultură și Dezvoltare Rurală – CE (DG AGRI).

REDR servește drept platformă pentru schimbul de idei și experiență despre felul în care politicile de dezvoltare rurală funcționează în practică și cum pot fi acestea îmbunătățite în toate statele membre. Principalii săi actori includ Rețelele Rurale Naționale (RRN), autoritățile statelor membre, Grupurile de Acțiune Locală (GAL) LEADER și organizațiile cu perspectivă europeană implicate în dezvoltarea rurală.



Propunerea de înființare a unui **Birou al Platformei de Coordonare a Turismului Durabil la Brașov prin ADR Centru** nu este suficientă ca logistică, pentru că implică activități multiple și de relații în rețea care depășesc cu mult anvergura unui birou care să deservească și Convenția Carpatică în România.<sup>19</sup>

Obiectivul principal este acela de a se crea o **armătură de conectivitate și mobilitate** în schimbul de idei, informații, politici și strategii la nivel european și național.

---

<sup>19</sup> <http://regio-adrcentru.ro/proiectele-regio-devin-modele-de-bune-practici-si-exemple-de-succes/>

Pentru zona montană, după modelul RNDR se poate constitui o asemenea rețea pentru realizarea de parteneriate multiple, clustere. Pentru acestea este nevoie de abordarea mai multor soluții, pentru a se analiza mai apoi care este cea mai relevantă pentru țara noastră:

- a) Realizarea unui **centru european în România** de cercetare și inovare, proiectare pentru spațiul carpatic european, cu departamente pe domenii sectoriale, agricultură, transport, turism, formare profesională, după modelul celui dedicat Dunării; acesta va avea drept scop crearea unei platforme internaționale de cercetări în Carpați, destinată dezvoltării cercetărilor științifice multi și transdisciplinare, în scopul asigurării unei dezvoltări durabile pentru toate comunitățile carpatice;
- b) Crearea în România a unui **departament separat în cadrul Ministerului Dezvoltării Regionale** care să aibă în vedere susținerea diminuării decalajelor economice și sociale din spațiu carpatic românesc, pentru că nu este problema doar a agriculturii montane și a Ministerului Economiei și nici a Ministerului Mediului;<sup>20</sup> în principiu este vorba de o dominanță a comunităților rurale care trebuie sprijinite în scopul depășirii pragului de subdezvoltare în care se află la momentul actual, cu păstrarea biodiversității existente;
- c) Posibilitatea de a fi creat un **comitet interministerial**, cu reprezentanți ca experți ai ministerelor implicate, experți din domeniul de cercetare-inovare pe toate sectoarele de referință pentru aria montană, recunoscuți și trecuți într-un registru oficial de evidență, apoi reprezentanți ai societății civile, ai reprezentanților din fiecare județ, strict numai pentru zona montană, pentru a se pune de acord în realizarea de strategii sectoriale și actualizări legislative necesare și puse în dezbatere publică;
- d) Altă opțiune ar fi aceea de a se crea un **consorțiu/forum permanent**, cu întruniri bianuale alcătuit din reprezentanți ai zonelor montane pe județe, universităților, institutelor de cercetare, ai ministerelor de resort pe domenii specializate (agricultură, transporturi, turism, cultură), reprezentanți ai camerelor de industrie și comerț, ai camerelor agricole, care să stabilească prioritățile de investiții pentru fondurile

---

<sup>20</sup> În Franța sau Italia există funcția de vicepremier care se ocupă de problematica zonelor montane și colaborează direct cu Asociația de Aleși ai Munților, pentru că se discută mai întâi la nivelul asocierii localităților la nivelul masivelor montane. Ministerul Mediului răspunde pentru păstrarea biodiversității și a ariilor protejate și nu pentru dezvoltarea economică inteligentă.

guvernamentale, pentru fiecare județ ca necesar de evaluare a resurselor locale disponibile, necesar de investiții, în conformitate cu cerințele dezvoltării durabile;

- e) Construirea unei **rețele de tip digital**. Se impune crearea unui site dedicat zonei montane care să cuprindă date relevante pentru spațiul carpatic românesc. Acest lucru înseamnă și digitalizarea și transparența informațiilor publice. Furnizarea de informații privind evoluțiile din zonele rurale/urbane, sub aspect statistic și al unor fișe cu nevoile și resursele disponibile pentru mediul de afaceri și investitori. Acest nou model al economiei este caracterizat de digitalizare și utilizarea intensivă a tehnologiilor de informații și comunicare (TIC), de codificare a cunoștințelor, schimburi de informații și noi moduri de organizare a activităților productive, de promovare, comercializare;
- f) Realizarea unui **sistem de monitorizare a implementării proiectelor cu fonduri UE**, fonduri guvernamentale, în fiecare județ care include comunități urbane și rurale din aria montană, pentru perioada 2014–2020, pe trepte de altitudine 600–900 m și 901–1200 m, valoare totală de finanțare și care să aibe continuitate și pentru perioada următoare de finanțare.<sup>21</sup>

**Agenția Zonei Montane** din România, cu sediul la Vatra Dornei, județul Suceava, a fost creată pentru a recunoaște meritele și efortul depus de prof. dr. Radu Rey și echipa acestuia, dar aceasta nu are încă suportul logistic și financiar, expertiza profesională pe toate sectoarele de activitate ale zonei montane pentru a demara multiple acțiuni la nivel național, aceasta fiind dedicată mai ales agriculturii montane. Dar pentru întreg spațiul carpatic românesc este nevoie de o entitate cu mult mai puternică, cu dotări și un nivel ridicat de digitalizare a informațiilor, situată într-un centru urban cu accesibilitate foarte bună și dotări moderne. În plus, trebuie abordate în relație strânsă cu agricultura, toate celelalte domenii de activitate cu care există relații economice.

În ultimii ani, România a avut un nivel de creștere mai mare comparativ cu alte țări ale Uniunii Europene, dar creșterea trebuie întărită nu numai cu investiții directe străine și interne, dar și cu investiții în domenii cu valoare adăugată mare, în cercetare și în inovare, fapt afirmat de șeful



---

<sup>21</sup> Propunerea din 2015 vine din partea Asociației Prefecților și Subprefecților din România și se va putea implementa ca un program-pilot de monitorizare, pentru prima dată în județul Tulcea.



reprezentanței Comisiei Europene în România în 2015. Din parcurgerea strategiilor de dezvoltare a județelor pentru perioada 2014–2020, se constată că există menționate o multitudine de obiective și de acțiuni, dar se impune o prioritizare a lor pentru ca investițiile directe să fie îndreptate către comunitățile cele mai deficitare, dar cu un potențial demografic important.

În plus, pentru cele 27 de strategii de dezvoltare a județelor din aria montană pentru perioada anilor 2014–2020, nu există o formulă și un cuprins unitar în abordarea problemelor și soluțiilor.<sup>22</sup> Unele strategii includ fișe pe fiecare localitate, altele au doar simple planuri de acțiuni și simple orientări strategice. Doar câteva au și titulatura de „durabilă” și se remarcă o integrare insuficientă a particularităților montane în politicile regionale și locale. Singura strategie care face referire distinctă la spațiul montan aparține județului Alba, având și un comitet de dezvoltare la nivel de consiliu județean.

De asemenea, o singură strategie include analiza PEST (județul Gorj). Acesta este un instrument foarte important pentru a face aplicabile situațiile locale la mediul strategic de afaceri și a transforma acțiunile în afaceri de succes pentru antreprenoriatul local.

Directoarea Departamentului pentru Strategii Guvernamentale al Cancelariei Primului Ministru, d-na Lelia Oanță, a afirmat la finele lunii octombrie 2015 că, la nivelul întregii țări, sunt peste 200 de strategii de dezvoltare, dar "multe dintre ele zac în sertare, pentru că acestea sunt elaborate în birouri și nu sunt aplicabile".<sup>23</sup> Prin urmare, această problemă a strategiilor ar putea fi rezolvată dacă acestea ar fi fundamentate și ar fi elaborate după organizarea unor dezbateri publice reale și după datele și informațiile obținute direct din teren sau trimise în format on-line, dar actualizate în mod constant și coerent, în forme unitare de prezentare.

La scară internațională, dezvoltarea turismului este un subiect important, deoarece contribuie la îndeplinirea obiectivelor economiei verzi (bibliografie–UNEP, 2013). Pe durata implementării economiei verzi, este necesară o mai bună utilizare a tuturor resurselor turistice.

Aceasta implică atât o utilizare eficientă a valorilor turistice cât și protecția și conservarea acestor resurse. Alături de agricultură, în spațiul rural montan se identifică și oportunități de dezvoltare a turismului. Cu toate acestea, în ultimii 10 ani, numărul turiștilor

---

<sup>22</sup> Ar trebui să existe o formulă juridică care să instituie o abordare similară pentru toate județele, cu limitarea abordării descriptive lărgite în favoarea prezentării disfuncționalităților și a investițiilor necesare.

<sup>23</sup> <http://www.bursa.ro/oficial-guvernamental-administratia-nu-este-intotdeauna-in-interesul-cetateanului-282223.html>.



sosiți în România este mai mic decât plecările în străinătate, ceea ce înseamnă că balanța turismului este negativă.

Există în România încă multe domenii de activitate care relaționează cu turismul și unde este nevoie de intervenție, investiții și reformă pentru a sprijini cu adevărat acest sector terțiar al vacanțelor și călătoriilor.

După anul 1990, **turismul rural** a devenit o formă alternativă față de ceea ce exista la nivelul stațiunilor turistice, care se derulează în multe zone rurale, în special în rândul agricultorilor, dar este răspândit și printre localnicii care nu au o fermă sau simplă exploatare agricolă și nu se ocupă cu agricultura. În modul de viață specific, adeseori solitar, fermierii montani pot deveni mai bine informați despre o serie de probleme de actualitate care pot avea impact favorabil asupra propriei lor condiții social – economice și culturale prin intermediul turiștilor.

Turismul rural pare să fi câștigat destul în importanță, mai ales în ceea ce privește sejururile scurte sau cele cu ocazia sărbătorilor religioase importante din an sau a sfârșitului de an. În spațiul rural, pe de altă parte, inițiativa proprie trebuie să se integreze atât într-un plan de dezvoltare locală, cât și într-unul general.

Privit pe ansamblu, în turismul autohton se remarcă calitatea slabă a serviciilor, infrastructura precară, orientare către gastronomia internațională, deși cea românească este apreciată de turiști. Pentru spațiul montan, turismul ar trebui să dețină alte coordonate de dezvoltare care să se raporteze la predominanța mediului rural și a unui echilibru ecologic fragil, a prezenței numeroaselor arii protejate. În turism, contează dincolo de durata sejurului, preț și efortul de deplasare, experiențele și emoțiile pozitive trăite de orice turist.

**Obiectivul principal este acela de a realiza un turism echitabil și sustenabil pentru toate formele de turism din spațiul montan prezente în România**

Tabel nr. 6 – Cerințe actuale și de perspectivă pentru un turism echitabil și sustenabil

Nr. crt.	Nivelul de acțiune	Acțiuni
1.	<b>Central</b> Guvernul României, MDRAP, MADR, MECRMA, MMAP, MENCS, MFE, MJ, MCSI, MCPDC	1.1. Se va pune accent pe decizia descentralizată / delegată și reducerea controlului politic, printr-un organism specific, pentru creșterea calității produselor și serviciilor turistice din zona montană; 1.2. Realizarea unui Oficiu Național de Promovare a Turismului care să colaboreze mai activ cu toate ministerele cu care pot constitui împreună programe și proiecte de promovare; 1.3. Aplicarea pe bază legislativă a recomandărilor prevăzute în ghidul de dezvoltare a turismului redactat sub egida Convenției Carpatice; 1.4. Din punct de vedere legislativ și economic să fie încurajate

		<p>folosirea de către actorii din turism a cercetării și inovării, încurajarea ideilor noi pentru a corespunde cerințelor pieței de profil;<sup>24</sup></p> <p>1.5. Actualizarea cadrului legislativ pentru a se restrânge spațiul construit și a dotărilor pentru turism în natura sălbatică, prin refolosirea și modernizarea celor existente;</p> <p>1.6. Abordarea holistică a turismului, în care toți actorii trebuie să activeze la cote înalte de calitate (puncte de trecere frontieră, vamă, poliție, servicii publice și private din turism și cele care deservesc turismul etc);</p> <p>1.7. Reorganizarea procedurilor de formulare, proiectare și implementare a proiectelor de investiții directe pentru a se asigura aplicarea cerințelor și indicatorilor de dezvoltare durabilă a turismului potrivit convenției.</p>
2.	<p><b>Local</b></p> <p>Primăriile locale, antreprenori locali, ADI-uri, ONG-uri</p>	<p>2.1. Utilizarea în realizarea de planuri de dezvoltare a turismului de profesioniști, experți recunoscuți oficial care să asigure eficiență și echitate, sustenabilitate proiectelor de dezvoltare;</p> <p>2.2. Demararea unor politici locale axate pe pe. evaluarea structurii pieței interne, gama produselor originale și atractive, canalele de distribuție specifice, tipul de clienți sau aria geografică;</p> <p>2.3. Acțiuni de păstrare a patrimoniul arhitectural și cultural valoros și mai buna sa valorificare economică prin turism;</p> <p>2.4. Reglementarea mai strictă a spațiilor de derulare ale activităților turistice și comerciale;</p> <p>2.5. Intensificarea acțiunilor în rândul populației locale privind percepția slabă asupra „dezvoltării echitabile și durabile” a turismului și implicit a importanței protecției mediului;</p> <p>2.6. Stabilirea pentru fiecare produs turistic local al ciclului său de viață și al capacității de suport pentru turiști și investiții;</p> <p>2.7. Susținerea prin asocierea factorilor interesați de turism a realizării de branduri locale, ca expresie a experienței trăite de turiști pentru o anumită destinație turistică;</p> <p>2.8. Veniturile din turism să fie orientate către economia locală, prin taxele și impozitele aplicate să poată susține bugetele locale;</p> <p>2.9. Dezvoltarea de noi forme și activități turistice pentru reducerea</p>

<sup>24</sup> În legislația actuală, sunt recunoscute serviciile de consultanță, dar aceasta ar trebui să includă și serviciile de cercetare aplicată și să fie diferențiate, pentru că prin cercetare tehnologică și științifică se depășește cu mult stadiul de consultanță. Consiliul Județean Alba se identifică în mod special pentru că deține un Comitet de Dezvoltare care analizează oportunitatea unor investiții directe, din care fac parte profesioniști pe diferite domenii de activitate.

		fluctuațiilor sezoniere în călătorie și turism, în industriile locale conexe; 2.10. Impunerea de condiții stabile și durabile privind amenajările și dotările turistice la nivelul comunităților din aria montană pentru a nu degrada structura, funcționalitatea și atractivitatea peisajelor existente, a ecosistemelor naturale.
--	--	--

Prin urmare, domeniul turismului din România va continua să se dezvolte prin creșterea investițiilor autohtone și străine, având în vedere existența unui potențial turistic natural și antropic valoros și variat, aspect ce evidențiază importanța dezvoltării viitoare a turismului și includerea sa printre ramurile de seamă ale economiei naționale. Problematika dezvoltării socio-economice a Carpaților nu este una statică, ea va evolua în timp și spațiu, în funcție de politicile care vor fi realizate și aplicate pentru întreg spațiul montan românesc.

## CONCLUZII

După anul 2007, în ciuda procedurilor rapide de preaderare, România nu a reușit să atingă decât parțial cerințele economice și sociale legate de realizarea unei aderări europene depline. Prin urmare, țara noastră se află încă într-un proces continuu de implementare a unor strategii și politici privind dezvoltarea durabilă la nivel național. Aceasta pentru a atinge în timp și spațiu acele standarde valorice și calitative aplicate în toate statele membre ale Uniunii Europene.

Privind tabloul economic, vedem una dintre cauzele puternice ale faptului că, în Uniunea Europeană, de nenumărate țări ne despart limite culturale și tehnologice, prejudecăți sociale, neobișnuința de a aplica cerințele economiei globale, toate acestea fiind cauza decalajelor.



Elementul esențial de sudură socio-economică a țărilor membre este atingerea țelurilor incluse în dezvoltarea durabilă, care nu este un simplu slogan sau o reglementare arbitrară, ci un model concret, realist, profesionist și eficient de abordare a problemelor pe care le au toate țările membre. Pe lângă competitivitate și eficiență, se adaugă o mare responsabilitate pentru viața și suportul economic al generațiilor viitoare.

Din analiza efectuată și toate obiectivele prezentate, a rezultat faptul că o strategie de dezvoltare durabilă este un **ansamblu coordonat de obiective și procese participative** care permit progresul permanent în domeniul analizei, dezbaterii, consolidării formelor productive, a planificării atente și a mobilizării resurselor disponibile, conciliind obiective economice, sociale și de mediu ale societății, pe termen scurt și lung, datorită punerii în aplicare ale unor strategii integrate, inteligente care se completează și se susțin una pe alta, iar când aceasta are disfuncționalități, se trece la analize de detaliu și la arbitraje între toți actorii interesați.

**Substanța strategiei** de dezvoltare durabilă este susținută de **principiile** care guvernează întreg sistemul socio-economic, acestea conducând, pe de-o parte, la identificarea realistă a **rezultatelor scontate**, iar pe de alta, la crearea **instrumentelor necesare** implementării efective a acestora. Aceste principii pun accentul pe **însușirea proceselor strategice** de către toți participanții la bunul mers al economiei. **Participarea efectivă** a acestora la toate nivelele se axează pe **existența unei voințe politice** la nivel înalt, dincolo de culoare politică și ciclul de guvernare, bazată pe comunicare și transparență, prin dezbateri publice.

**Politicile și strategiile guvernamentale** trebuie să stabilească coordonatele majore și direcțiile de activitate, a căror îndeplinire va reveni ulterior administrațiilor județene și a celor publice locale. Acestea se sprijină pe un set coerent de principii, care la rândul lor se bazează

pe o sumă de indicatori generali și sectoriali care au menirea de a stabili o echitabilitate față de modul de valorificare a tuturor resurselor disponibile din teritoriu.

Strategia dezvoltării durabile este de fapt **un sistem** care trebuie să cuprindă următoarele elemente:

- ➡ **un cadru al organizării întâlnirilor regulate** dintre partenerii implicați și un **instrument de negociere la nivel național și descentralizat** permițând stabilirea unor **punți** între aceste diferite nivele;
- ➡ **o viziune comună** a dezvoltării durabile și un **ansamblu de obiective strategice**;
- ➡ **un ansamblu de mecanisme flexibile** destinate atingerii obiectivelor fixate (sistem de informare, mijloace de comunicare și analiză, angajare la nivel european, dispozitive coordonate pentru integrarea diferitelor politici, bugetarea pe termen lung și mediu, mecanisme concrete de evaluare);
- ➡ **o aplicare de principii și norme** susceptibile a fi adoptate de către actorii implicați și în toate sectoarele structurii economice și sociale;
- ➡ **activități experimentale** destinate favorizării învățării și însușirii obiectivelor strategiei la nivel local, prin proiecte pilot, cu date reale din teren;
- ➡ **un secretariat sau alt tip de structură competentă pentru coordonarea acestor mecanisme.**

În mod obligatoriu, **strategia trebuie să includă instrumente de evaluare a punerii în practică la nivelul societății românești. Supravegherea proceselor și a indicatorilor de rezultat trebuie să facă obiectul unei atente și continue evaluări în raport cu examenul finalităților și a obiectivelor incluse în strategie.**

În acest context, strategia dezvoltării durabile pentru zona montană trebuie să fie de fapt un simplu **cadru general de referință pentru facilitarea luării unor importante decizii** când anumite propuneri nu sunt suficient de realiste. Strategiile care au reușit sunt cele care



și-au definit clar obiectivele care se înscriu într-o optică pe termen lung. Acestea trebuie să prezinte niște coordonate generale, axate pe obiective generale care să fie general valabile, ca traiectorii care trebuie urmate de toți partenerii participanți.

Dincolo de acest angajament național, la nivel regional și local, se pot determina prioritățile principale, pe care fiecare comunitate o exprimă în funcție de toate capitalurile disponibile. La nivel central se fac politicile și strategiile generale și apoi la celelalte nivele se fac cele sectoriale și în profil teritorial.

Pentru zona montană în special, inițiativele și documentele programatice stabilite la nivel politic (fie de Guvernul României, ministere de resort, fie de instituții de la nivelul Uniunii Europene), pot determina inclusiv adaptarea și structura organizațională (apariția de noi structuri, reorganizarea altora existente), stilul de management, orientarea către alți parteneri (publici sau privați, naționali sau europeni, internaționali).

Corelat cu prioritățile stabilite prin documente programatice la nivelul puterii executive trebuie menționată ***dinamica politică și legislativă***. Modificările realizate cu o prea mare frecvență la nivel decizional, politic, juridic pot genera un risc de destabilizare a activităților derulate la nivel macro, mezzo și micro-teritorial, prin diferite organisme și instituții.

Acest mod de abordare dă impresia unei inconsecvențe continue în stabilirea obiectivelor principale și a strategiilor pentru crearea unui sistem adaptat economiei de piață și aplicării cerințelor democratice.

Un alt aspect important este acela al subdezvoltării mijloacelor digitale pentru comunitățile zonei montane. Dezvoltarea informațiilor și a tehnologiei comunicațiilor, dezvoltarea și modernizarea rețelelor de comunicații: satelit, cablu, comunicații digitale, antene, internet, împreună cu avansarea rapidă a tipurilor de software-uri contribuie în mod semnificativ la modul în care sunt conduse instituțiile și relaționează pe toate planurile.

Parteneriatele și activitățile curente prin instrumente digitale sunt mai bine coordonate, informarea și dezvoltarea sunt accelerate, iar majoritatea activităților devin mai flexibile, mai eficiente. În plus, sunt realizate condiții pentru creșterea eficienței și a competitivității socio-economice.

Din toate informațiile și rapoartele europene privind România, se poate afirma că există o ***întârziere nepermis de mare*** privind armonizarea legislației specifice cu cea din UE, ***promovarea*** unor politici demagogice, fără un suport real, fără a se face identificarea și punerea în practică a unor programe reale, viabile, în funcție de priorități.

De asemenea, nu există o ***delimitare clară*** a rolurilor politice și de expertiză tehnică, economică, științifică la nivelul de vârf al administrației publice centrale sau de implicare a cercetării și inovării pentru găsirea de soluții coerente și viabile pe termen lung.

Dincolo de aceste aspect majore semnalate la nivelul întregului studiu, mai pot fi menționate o serie de aspecte cu impact negativ și care trebuie luate în calcul în momentul proiectării unei strategii sectoriale sau stabilirea priorităților pe termen mediu pentru întreaga zonă carpatică românească.

Din multitudinea de factori cu impact pozitiv și negativ, se pot aminti, ca fiind mai importanți, următorii :

- ➡ crearea unui cadru organizatoric și legislativ specific zonei montane, pornind de la reactualizarea legii muntelui până la reglementări pe sistemul fiscal (+);
- ➡ susținerea proiectelor de infrastructură generală și edilitară pentru comunitățile din spațiul montan românesc, pentru accesibilitate și dezvoltarea de noi afaceri(+);
- ➡ necesitatea unei reforme financiare care să reflecte mai clar situația veniturilor, formarea bugetelor și modul de cheltuire a resurselor bănești, cu reformarea mecanismului de colectare(+);
- ➡ organizarea defectuoasă a cadrului normativ privind evidențierea, aplicarea și colectarea la bugetele locale și centrale a taxelor și impozitelor(-);
- ➡ sprijinirea fiscală mai activă a mediului de afaceri din comunitățile urbane și rurale din spațiul montan pentru multiplicarea agenților economici și a locurilor de muncă(+);
- ➡ aplicarea de instrumente privind exploatarea și valorificarea resurselor naturale și antropice din spațiul montan în folosul comunităților locale cu aport mai mare de valoare adăugată(+);
- ➡ rezolvarea problemelor legate de distorsiunile prețurilor aplicate pentru diferite materii prime (energie electrică, gaze, apă, combustibil clasic), care depășesc de multe ori puterea economică a micilor antreprenori(+);
- ➡ creșterea investițiilor în infrastructura din spațiul montan și mai ales în educație, pentru reducerea abandonului școlar și profesional(+);
- ➡ susținerea mai puternică a economiei creative și a interpretării patrimoniului tradițional, tangibil și intangibil(+);
- ➡ diminuarea discrepanțelor mari dintre mediul rural și mediul urban, dintre zonele centrale și cele periferice ale orașelor din spațiul montan(+);
- ➡ aplicarea continuă a unor scări de valori profesionale și de responsabilitate, de etică și moralitate, civism, ce influențează sau/și determină atitudinea cetățenilor/clienților față de calitatea serviciilor oferite de administrația publică și pot determina o anumită conduită a funcționarilor publici(+);
- ➡ determinarea unor schimbări majore la nivelul și stilul de viață al cetățenilor/clienților, prin care să se realizeze o revalorizare a terenurilor și patrimoniului imobiliar existent, a unui mod de viață mai simplu și decent(+);
- ➡ scăderea demografică accelerată, asociată cu îmbătrânirea populației și prelungirea vârstei de pensionare a persoanelor apte de muncă, vor



determina modificări în practicarea ocupațiilor din aria montană, cu apariția de noi cerințe de formare și de flexibilitate a muncii și reducerea unei anume identități(-);

- ➡ susținerea mai puternică a mediului privat, mai ales a agenților privați din spațiul montan, concomitent cu scăderea atractivității sectorului public ca angajator(+);<sup>25</sup>
- ➡ aplicarea în sectorul public și privat a gestionării factorilor de risc natural și a schimbărilor climatice, din partea tuturor factorilor implicați – antreprenori/populație/clienti(+);<sup>26</sup>
- ➡ acordarea unei mai mari atenții privind extinderea fenomenului terorist în plan european și internațional dar și a migrației ilegale(-).

În acest context, România mai are nevoie de mult timp pentru ca politica spațiului montan să aibe un loc bine definit. Abordarea tuturor factorilor implicați este una sporadică și secvențială (dominant fiind sectorul agricol și forestier<sup>27</sup>). Alte intervenții pentru sprijinirea domeniului montan sunt nesemnificative sub aspect economic și social, față de nevoile reale ale acestor comunități. Domeniul politic trebuie să fie mai aproape de comunitățile pe care le reprezintă și să sprijine cele mai bune inițiative ale acestora care pot fi generalizate la nivel național.

Dialogul cu partenerii se face sporadic și numai câțiva factori publici și privați au dorit să se implice cu date și informații la realizarea acestui studiu (vezi anexa studiului).

Nu s-a înțeles faptul că orice strategie de dezvoltare durabilă a spațiului montan este mai întâi de toate o mare responsabilitate socială, care să fie în concordanță cu domeniul de activitate și cu nevoile comunităților, dar și cu sprijinul nemijlocit al sectorului public, ai societății civile, care vor trebui să-și facă cunoscute punctele de vedere, apoi cerințele și proiectele, pe termen mediu și lung (Figura nr. 3).

Nu în ultimul rând, cea mai puternică organizație de business, cea mai credibilă și cea mai respectată prin liderii pe care îi are, este **Coaliția pentru Dezvoltarea României**, care se

---

<sup>25</sup> Creșterea mai rapidă a salariilor din mediul bugetar va orienta forța de muncă către stat. Va fi o presiune și o bază de referință, iar multe dintre companiile private nu vor putea să facă astfel de majorări și vor intra în faliment.

<sup>26</sup> Peste 100 de milioane de oameni ar putea fi împinși spre sărăcie până în 2030 dacă nu se adoptă măsuri adecvate pentru a-i feri pe săraci de efectele fenomenelor meteo extreme și a schimbărilor climatice, se arată într-un raport al Băncii Mondiale (BM) dat publicității în 8 noiembrie 2015 de către Agenția Reuters.

<sup>27</sup> „România se remarcă prin ponderea încă foarte ridicată a populației ocupate în agricultură (25,4%), ceea ce o plasează pe primul loc în UE-28, la mare distanță de următoarele țări clasate, Grecia (13,0%) și Polonia (11,2%) în anul 2014. Ponderea cea mai mare a populației ocupate în domeniul industriei a fost înregistrată în Cehia (38,3%) și Slovacia (35,5%). În anul 2014, în domeniul serviciilor cele mai multe persoane ocupate au fost înregistrate în Luxemburg (87,6%) și Olanda (81,5%)”, informează INS.

bazează pe 20 de organizații patronale și 17 asociații de afaceri, trebuia invitată de inițiatorii acestei strategii și nu neapărat de cei care au elaborat-o.<sup>28</sup>

De asemenea, încercarea de evaluare a proiectelor pe fonduri europene depuse pentru perioada 2007–2013 s-a lovit de lipsa de organizare unitară și coerentă din parte instituțiilor ministeriale, fiecare având un alt mod de prezentare a datelor și informațiilor, lipsind mai ales unele date legate de sumele primite ca finanțare, de valoarea integrală a proiectului și nu pe costuri separate. Agențiile de dezvoltare regională prezintă într-un mod mai clar situația, dar referințele se fac doar la nivelul județului și al denumirii societății/firmei, fără a se menționa, în multe categorii de proiecte europene, și localitatea unde s-a făcut investiția.

De asemenea, Institutul Național de Cercetare–Dezvoltare în Turism nu își asumă lipsa unor informații și date, pentru unele anexe cerute de beneficiar, dat fiind faptul că nu există o coerență de abordare digitală, similară pentru toate instituțiile guvernamentale și de gestionare a fondurilor europene. Practic lipsește un registru național privind toate proiectele din fondurile publice interne și europene, care să prezinte în aceeași structură toate informațiile.

În mod concret, ar trebui să existe un protocol unitar cu reguli clare pentru arhivarea și prezentarea proiectelor pe fonduri europene și pe fonduri guvernamentale, pentru ca maniera de prezentare să fie similară în conținut și formă.<sup>29</sup> Ceea ce lipsește este existența **unui sistem informatic integrat** care să prezinte în același mod toate datele și informațiile referitoare la programele externe și interne. Astfel, există mari discrepanțe între modul de transparență și comunicare la nivelul organismelor ministeriale și agențiilor de dezvoltare regională.<sup>30</sup>

O altă problemă este dată de faptul că la nivelul județelor montane și nu numai, se constată vulnerabilități ce vizează poziția investițională netă scăzută, care poate reprezenta o sursă de riscuri, instabilitatea politicii fiscale, nerespectarea legislației fiscale, în special în domeniul TVA și al impozitării muncii, rata înaltă a șomajului și cea a inactivității în rândul tinerilor, nivelul încă ridicat al creditelor neperformante.

---

<sup>28</sup> În spatele **Coaliției** se află Consiliul Investitorilor Străini, Camera de Comerț Americană, Asociația Oamenilor de Afaceri din România etc. Membrii coaliției se întâlnesc periodic pentru a discuta despre problemele economice ale României și a propune mai departe, la nivelul primului-ministru, luarea unor măsuri fiscale, de reglementare, de business etc. Coaliția și membrii ei sunt atât de bine organizați și influenți, încât sunt considerați un adevărat „guvern din umbră”. Competența liderilor și a membrilor pe domeniile de activitate se află, în acest moment, peste cea din ministere sau din administrație, fiind structurată prin task-force-uri pe toate domeniile de activitate.

<sup>29</sup> Există, ca model, sistemul european de prezentare succintă a proiectelor pentru programele Europei de Sud-Est (SEE) și pentru programul LIFE (Natură și Mediu).

<sup>30</sup> Agențiile de Dezvoltare Regională Nord-Est și Nord-Vest sunt singurele care prezintă pe site-ul lor link-uri cu toate proiectele europene derulate pentru perioada 2007–2014. Restul nu oferă decât date parțiale și acestea incomplete.

Una dintre principalele provocări o reprezintă nivelul scăzut al investițiilor și al inovației, în contextul unui mediu de afaceri nefavorabil, determinat de accesul dificil la finanțare pentru IMM-uri și alte programe naționale, infrastructura energetică și de transport insuficiente, sistemul de învățământ necorelat cu nevoile de pe piața muncii, dar și o eficiență, comunicare și transparență limitată a administrației publice și o politică de impozitare instabilă.

În plus, din parcurgerea celor **27 de strategii de dezvoltare ale județelor**, mai mult sau mai puțin durabile, sunt diferențe de abordare a problemelor, cu accent prea mare pe detalierea unor situații existente, utile fiind mai mult aspectele de investiții și de ceea ce este nevoie pentru depășirea gradului de subdezvoltare și de diminuare a sărăciei. Nu există o reală integrare a diferitelor strategii sectoriale existente, pentru a vedea care sunt disfuncționalitățile comune și pentru determinarea priorităților majore care se impun.

Prin urmare, se impune coerența, complementaritatea și convergența între diferitele planuri și/sau strategii de dezvoltare. Aplicabilitatea oricărei strategii este în mod direct legată de măsura în care aceasta conciliază aspirațiile statului, ale societății civile și ale sectorului privat. Toate componentele organizate ale societății românești ar trebui să participe împreună la elaborarea acestui proiect de viitor al spațiului montan.

Institutul Național de Cercetare-Dezvoltare în Turism nu poate să se angajeze pe toate domeniile să realizeze o strategie de dezvoltare durabilă a localităților din spațiul montan românesc. Prin prezentul studiu, I.N.C.D.T. nu a putut decât să puncteze demersurile principale care trebuie inițiate pentru ca spațiul montan românesc să depășească gradul de subdezvoltare economic și pierdere demografică accentuată.

Prioritățile și obiectivele prezentate sunt cu caracter general, dar punctual fiecare comunitate montană trebuie să aplice cerințele și indicatorii de dezvoltare durabilă și să își hotărească prioritățile specifice pentru spațiul montan pe care îl deține.

Prin urmare, vor trebui creionate acele mecanisme politice, economice și juridice care să aplice dezideratele dezvoltării durabile, în mod treptat și continuu, pentru a putea recupera din rămănerile în urmă pe multe domenii de activitate. În plus, sunt necesare soluții rapide de implementare și eliminare a blocajelor din teritoriu, dintre societate și mecanismele de guvernare de la toate nivelele.

În mod concret, în ecuația: timp – informare – prelucrare date, institutul a dat măsura tuturor eforturilor de a rezolva această cerință în timpul alocat prin contractual încheiat pe durata a 90 de zile calendaristice.

Strategia de dezvoltare durabilă pentru zona montană din România

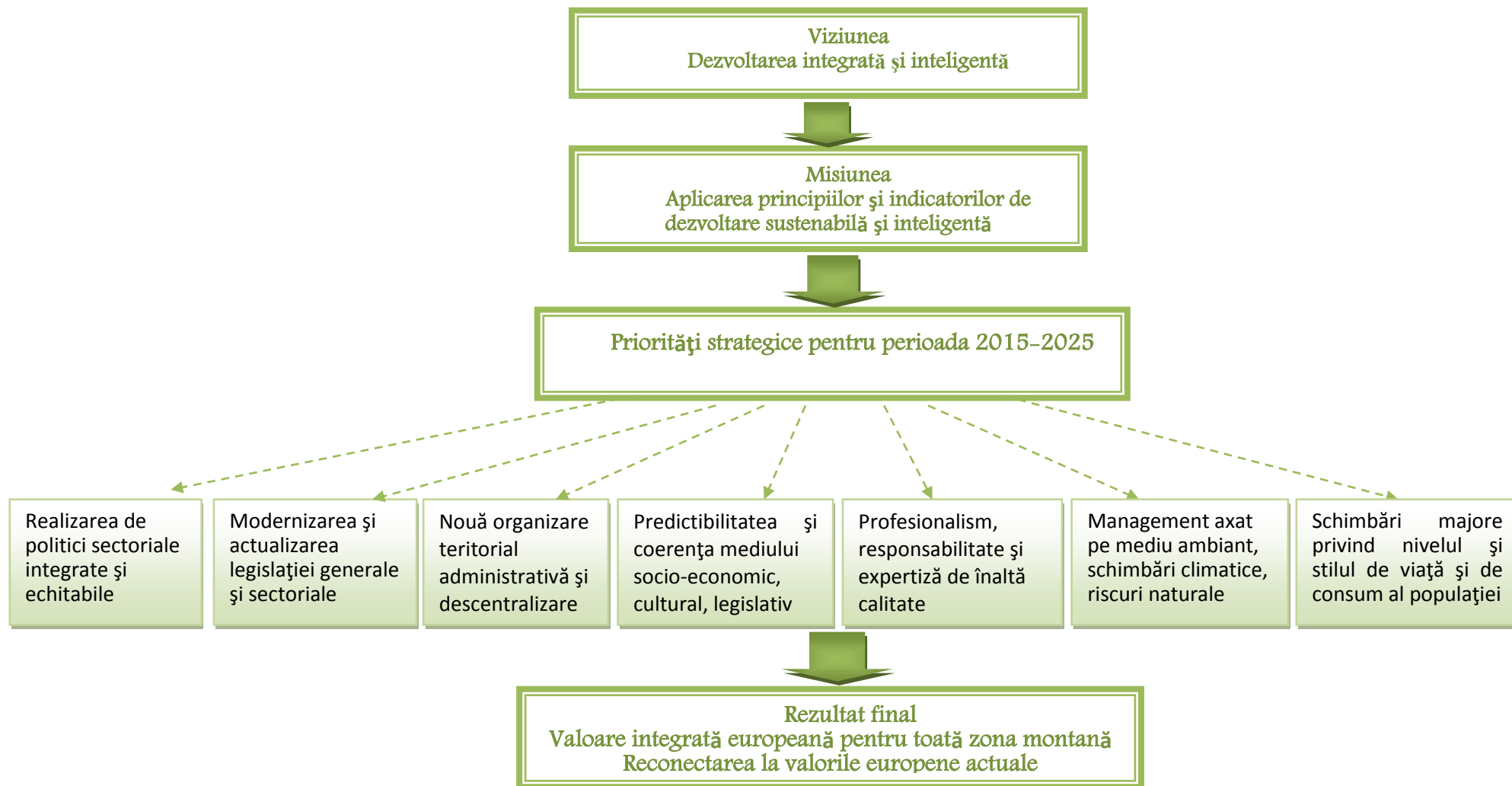


Fig. nr.3 Structura unei strategii durabile pentru zona montană din România

(autor T.S, 2015)

## BIBLIOGRAFIE

- Alpopi, Cristina (2007), *Premise pentru un model durabil al dezvoltării orașelor*, în: Theoretical and Empirical Researches in Urban Management, Centrul de Cercetare în Administrație și Servicii Publice (CCASP), Academia de Studii Economice, București, An 2, Nr. 4, pp. 1–8.
- Balog, I. M., Grăf, R., Lumperdean, I. (coord.), (2010), *Relația rural-urban. ipostaze ale tradiției și modernizării*, Presa Universitară Clujeană, Cluj-Napoca.
- Benedek, J. (2004), *Amenajarea teritoriului și dezvoltarea regională*, Editura Presa Universitară Clujeană, Cluj-Napoca;
- Bengs, C., Schmidt-Thomé, Kaisa [ed.] (2006), *Urban-rural relations in Europe. ESPON 1.1.2 Final Report*, Centre for Urban and Regional Studies, Helsinki University of Technology;
- Bodea Gabriela (1999), *Sistemul economic, între dezechilibru și dezvoltare*, Ed. Dacia, Cluj-Napoca;
- Brown, Lester, R., (2006), *Planul B. Salvarea unei planete sub presiune și a unei civilizații în impas*, Ed. Tehnică, București;
- Capron H, Benito-Alonso M., H., Goybet Ph. (2000), *Disparités regionales, convergence réelle et cohésion européenne*; [http://dev.ulb.ac.be/dulbea/fr/publication.php](http://dev.ulb.ac.be/dulbea/fr/publication.php;);
- Giurcăreanu Cl., (1988) *Populația și așezările din Carpații Românești*, Editura Științifică și Enciclopedică, București, p7-289;
- Lalatka R, Bishop J. (2000), *Rolul incubatoarelor de afaceri în dezvoltarea economică*. O primă evaluare efectuată în țările în curs de dezvoltare și în țările cu economie în tranziție, Ed. All Beck, București;
- Ion, P., (2008) *Strategii și politici europene de dezvoltare durabilă*. Universitatea Alexandru Ioan Cuza. Iași. Centrul de Studii Europene.
- Miroiu, A, *Introducere în analiza politicilor publice*, Ed. Paideia, București 2001, p. 8–37);
- Petrescu I., (2008), *Dimensiunea globală a managementului dezvoltării durabile*, Editura Fundației România de Măine, București;
- Zamfir D. (2007) *Geografia orașelor mici din România*, Editura Universitară, București, pg.2–196;
- Weimer, L. David și Vinning, R. Aidan, *Analiza politicilor publice– concepte și practică*, ediția a III-a, Ed. Arc, București, 2004;
- \*\*\*\* Commission des Communautés Européennes (2002), Communication de la Commission: *Vers une culture renforcée de consultation et de dialogue* – Principes généraux et normes minimales applicables aux consultations engagées par la Commission avec les parties intéressées, Bruxelles.
- \*\*\*Strategia de dezvoltare a județului Alba  
<http://www.cjalba.ro/wp-content/uploads/2014/08/Strategiaddezvoltare2014-2020.pdf>
- \*\*\*\* Strategia de dezvoltare a județului Arad  
[http://www.cjarad.ro/uploads/files/transparenta\\_decizionala/STRATEGIA%20DE%20DEZV%20JUD%20ARAD%202014-2020%20VAR%20I.pdf](http://www.cjarad.ro/uploads/files/transparenta_decizionala/STRATEGIA%20DE%20DEZV%20JUD%20ARAD%202014-2020%20VAR%20I.pdf)
- \*\*\*\* Strategia de dezvoltare a județului Argeș  
<http://www.cjarges.ro/strategia-de-dezvoltare-a-judetului-arges>

\*\*\*\* Strategia de dezvoltare a județului Bacău

[http://www.csjbacau.ro/p\\_strategie-2014-2020.html](http://www.csjbacau.ro/p_strategie-2014-2020.html)

\*\*\*\* Strategia de dezvoltare a județului Bihor

<http://www.cjbihor.ro/index.php?act=dezvoltare>

\*\*\*\* Strategia de dezvoltare a județului Bistrița Năsăud

<https://zupernews.wordpress.com/2013/strategia-de-dezvoltare-a-judetului-bistrita-nasaud-2014-2020/>

\*\*\*\* Strategia de dezvoltare a județului Brașov

[http://addjb.ro/uploads/proiecte/SDJBV/Documente/ADDJB\\_Strategia.pdf](http://addjb.ro/uploads/proiecte/SDJBV/Documente/ADDJB_Strategia.pdf)

\*\*\*\* Strategia de dezvoltare a județului Buzău

Aceasta nu se regăsește pe site CJ și nici nu a fost supusă dezbaterii publice. <http://www.cjbuzau.ro/>

\*\*\*\* Strategia de dezvoltare a județului Caraș Severin

[http://www.cjcs.ro/data\\_files/strategii\\_de\\_dezvoltare/strategie\\_dezvoltare\\_2015.pdf](http://www.cjcs.ro/data_files/strategii_de_dezvoltare/strategie_dezvoltare_2015.pdf)

\*\*\*\* Strategia de dezvoltare a județului Cluj/<http://www.cjcluj.ro/http://www.strategiaciuj.ro/>

\*\*\*\* Strategia de dezvoltare a județului Covasna (prin ADR Centru)

[http://antreprenoriat.upm.ro/assets/rapoarte/activitati/ASIC\\_1.1\\_ANEXA\\_%201\\_2\\_3.pdf](http://antreprenoriat.upm.ro/assets/rapoarte/activitati/ASIC_1.1_ANEXA_%201_2_3.pdf)

\*\*\*\* Strategia de dezvoltare a județului Dâmbovița

[http://www.cjd.ro/strategii/strategia\\_de\\_dezvoltare\\_durabila\\_a\\_judeului\\_dambovia\\_20122020\\_varianta\\_actualizata\\_la\\_10](http://www.cjd.ro/strategii/strategia_de_dezvoltare_durabila_a_judeului_dambovia_20122020_varianta_actualizata_la_10)

\*\*\*\* Strategia de dezvoltare a județului Gorj

<http://www.cjgorj.ro/Activitati/Strategia-de-dezvoltare-durabila.aspx>

\*\*\*\* Strategia de dezvoltare a județului Harghita

<http://www.judetulharghita.ro/judetul-harghita/prezentare-geografica.html>

\*\*\*\* Strategia de dezvoltare a județului Hunedoara

<http://www.cjhunedoara.ro/index.php/78-noutati-publicate/> nu are strategie actualizată

\*\*\*\* Strategia de dezvoltare a județului Maramureș

<http://www.cjmaramures.ro/proiecte/strategie>

\*\*\*\* Strategia de dezvoltare a județului Mehedinți

<http://www.sejmh.ro/cjmh.html>/nu are nicio strategie pusă pe acest site

\*\*\*\* Strategia de dezvoltare a județului Mureș

[http://www.cjmures.ro/Programe\\_actiuni/programare\\_2014\\_2020.htm](http://www.cjmures.ro/Programe_actiuni/programare_2014_2020.htm)/doar plan de dezvoltare

\*\*\*\* Strategia de dezvoltare a județului Neamț

[http://www.cjneamt.ro/Strategii/Strategia\\_de\\_dezvoltare\\_a\\_Judetului\\_Neamt\\_perioada\\_2014-2020.pdf](http://www.cjneamt.ro/Strategii/Strategia_de_dezvoltare_a_Judetului_Neamt_perioada_2014-2020.pdf)

\*\*\*\* Strategia de dezvoltare a județului Prahova

[http://www.cjph.ro/plan\\_dezv2014-2020ian2015.pdf](http://www.cjph.ro/plan_dezv2014-2020ian2015.pdf)

\*\*\*\* Strategia de dezvoltare a județului Sălaj

<http://www.cjsj.ro/> nu are strategie proprie, direcții de dezvoltare incluse în ADRNV.

\*\*\*\* Strategia de dezvoltare a județului Satu Mare

[http://cjsm.ro/proiecte/dezvoltare\\_regionala/strategii/Strategia\\_de\\_dezvoltare\\_a\\_județului\\_Satu\\_Mare\\_până\\_în\\_2020](http://cjsm.ro/proiecte/dezvoltare_regionala/strategii/Strategia_de_dezvoltare_a_județului_Satu_Mare_până_în_2020)

\*\*\*\* Strategia de dezvoltare a județului Sibiu

[http://www.cjsibiu.ro/wp-content/uploads/2015/10/Strategia-de-dezvoltare-a-judetului-Sibiu-pentru-perioada-2012-2020\\_finala.pdf](http://www.cjsibiu.ro/wp-content/uploads/2015/10/Strategia-de-dezvoltare-a-judetului-Sibiu-pentru-perioada-2012-2020_finala.pdf)

\*\*\*\* Strategia de dezvoltare a județului Suceava

<http://www.cjsuceava.ro/documente-nou/strategie/Strategie%20interior.pdf>

\*\*\*\* Strategia de dezvoltare a județului Timiș

<http://www.cjtimis.ro/activitate/strategii.html#main-menu/nuare> prezintă o strategie pe site.

\*\*\*\* Strategia de dezvoltare a județului Vâlcea

<http://www.cjvalcea.ro/dezv.htm> Strategia integrată de dezvoltare durabilă a județului Valcea pentru perioada 2015-2022

\*\*\*\* Strategia de dezvoltare a județului Vrancea

<http://www.cjvrancea.ro/Strategia-de-Dezvoltare-a-Judetului-2014-2020-80/>

\*\*\*\* <http://www.unep.org/10yfp/Programmes/ProgrammeConsultationandCurrentStatus/Sustainabletourism/tabid/106269/Default.aspx>;

\*\*\*\* Strategia de dezvoltare durabilă a UE și a României în perioada 2013-2020-2030;

\*\*\*\* [www.imdd.ro](http://www.imdd.ro)/Institutul de Management și Dezvoltare Durabilă.

\*\*\*\* Ministerul Energiei, IMM , Mediul de Afaceri (2015) – *Punct de vedere al Direcției Mediul de Afaceri referitor la „aspectele care frânează dezvoltarea mediului de afaceri în spațiul montan românesc și ce preocupări și oportunități sunt pentru perioada următoare”;*

\*\*\*\* Ministerul Dezvoltării Regionale și Administrației Publice (2015) – *informații referitoare la Convenția Carpaților*, Nr. 67227/ 2015;

\*\*\*\* <https://www.kpmg.com/RO/ro/articole-publicatii/publicatii-recente/news/Documents/CEAP-web.pdf>

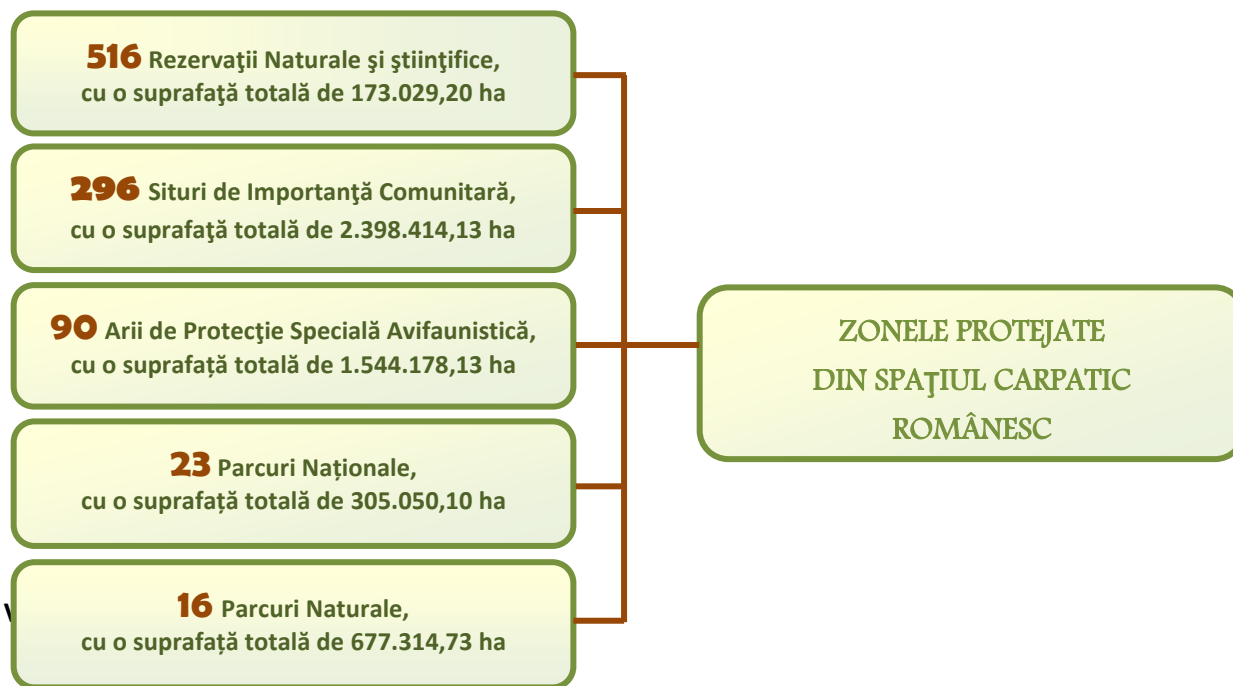


Anexa nr.1

**Lista și situația ariilor protejate din spațiul carpatic românesc**

În regiunea analizată în prezentul studiu există 5 categorii de zone protejate, respectiv: Aree de Protecție Specială Avifaunistică (SPA-uri), Situri de Importanță Comunitară (SCI-uri), parcuri naționale, parcuri naturale, rezervații naturale și științifice. Din punct de vedere numeric, rezervațiile sunt cele mai multe, iar în ceea ce privește aria de întindere, Siturile de Importanță Comunitară ocupă cea mai mare suprafață.

Per total, situația referitoare la numărul și dimensiunea ariilor protejate din localitățile care fac parte din Convenția Carpatica este prezentată schematic mai jos:



**Surse:** hărțile digitale ale Ministerului Mediului, Apelor și Pădurilor; Planul Național de Amenajare a Teritoriului Național – Secțiunea a III-a – Zone protejate (Legea nr. 5/2000), H.G. nr. 2.151/2004, H.G. nr. 1.581/2005, H.G. nr. 1.143/2007, H.G. nr. 971/2011

Județele care au cele mai multe localități cu arii protejate situate pe teritoriul acestora sunt Hunedoara (58 localități), Caraș-Severin (52 localități) și Harghita (49 localități). La polul opus, județele cu cele mai puține localități care au pe suprafața lor zone protejate sunt Dâmbovița (o localitate), Timiș (5 localități) și Sălaj (6 localități).

În ceea ce privește dimensiunile, județele cu cea mai mare suprafață acoperită de zone protejate sunt Hunedoara (37,7% din suprafața totală a județului) și Maramureș (37,3% din suprafața totală a județului), urmate îndeaproape de Gorj (36,4% din suprafața totală a

județului) și Caraș-Severin (32,9% din suprafața totală a județului). Județele cu cea mai mică suprafață acoperită de zone protejate sunt Satu Mare (2,6% din suprafața totală a județului), Timiș (3,1% din suprafața totală a județului) și Sălaj (3,1% din suprafața totală a județului).

Configurată pe județele cuprinse în Convenția Carpatica, situația ariilor protejate de pe teritoriul acestora este prezentată în mod detaliat în tabelul de mai jos.

**TABEL CENTRALIZATOR  
CU SITUAȚIA ARIILOR PROTEJATE DIN SPAȚIUL CARPATIC ROMÂNESC**

Nr. crt.	Județul	Nr. de localități cu arii protejate	Tipul ariei protejate	Nr. arii protejate	Suprafața totală a ariilor protejate	% din suprafața totală a județului
1.	ALBA	41	SPA	6	123.237,1 ha	22,5%
			SCI	15	101.829,2 ha	
			parc natural	1	18.700,2 ha	
			rezervații și monumente ale naturii	80	3.231,8 ha	
		Suprafața totală acoperită cu arii protejate: 140.013,7 ha				
2.	ARAD	26	SPA	3	54.894,7 ha	17,4%
			SCI	15	113.364,9 ha	
			rezervații și monumente ale naturii	8	310,6 ha	
		Suprafața totală acoperită cu arii protejate: 135.516,4 ha				
3.	ARGEȘ	14	SPA	1	1,68 ha	19,5%
			SCI	6	132.967,4 ha	
			parc național	1	6.935,9 ha	
			rezervații și monumente ale naturii	23	17.104,9 ha	
		Suprafața totală acoperită cu arii protejate: 133.648,4 ha				
4.	BACĂU	11	SPA	2	2.095,8 ha	3,5%
			SCI	9	20.405,8 ha	
			rezervații și monumente ale naturii	4	832,6 ha	
		Suprafața totală acoperită cu arii protejate: 22.990,4 ha				
5.	BIHOR	41	SPA	3	51.934,3 ha	20,01%
			SCI	16	139.366,1 ha	
			parc natural	1	28.248,1 ha	
			rezervații și monumente ale naturii	30	2.373,9 ha	
		Suprafața totală acoperită cu arii protejate: 150.787,5 ha				
6.	BISTRIȚA -	20	SPA	2	45.047,8 ha	17,1%

## Studiu privind dezvoltarea durabilă în Munții Carpați

	NĂSĂUD		SCI	9	84.956,9 ha	
			parc național	2	37.713,6 ha	
			rezervații și monumente ale naturii	16	1.315,4 ha	
			Suprafața totală acoperită cu arii protejate: 91.319,01 ha			
7.	BRAȘOV	38	SPA	7	65.423,2 ha	25,6%
			SCI	19	95.348 ha	
			parc natural	1	7.954 ha	
			parc național	1	7.845,4 ha	
			rezervații și monumente ale naturii	24	13.687,8 ha	
		Suprafața totală acoperită cu arii protejate: 137.693,9 ha				
8.	BUZĂU	9	SPA	2	487,5 ha	3,3%
			SCI	9	19.238 ha	
			rezervații și monumente ale naturii	7	989,3 ha	
		Suprafața totală acoperită cu arii protejate: 19.928,9 ha				
9.	CARAȘ - SEVERIN	52	SPA	7	189.921,7 ha	32,9%
			SCI	16	263.589,5 ha	
			parc natural	1	75.508,4 ha	
			parc național	4	100.278,1 ha	
			rezervații și monumente ale naturii	42	31.168,2 ha	
		Suprafața totală acoperită cu arii protejate: 280.880,3 ha				
10.	CLUJ	19	SPA	3	60.744,5 ha	11,5%
			SCI	13	47.222,8 ha	
			parc natural	1	29.074 ha	
			rezervații și monumente ale naturii	8	2.469,4 ha	
		Suprafața totală acoperită cu arii protejate: 76.845,8 ha				
11.	COVASNA	38	SPA	4	66.852,1 ha	28,7%
			SCI	18	42.239,6 ha	
			rezervații și monumente ale naturii	1	212,5 ha	
		Suprafața totală acoperită cu arii protejate: 106.174,7 ha				
12.	DÂMBOVIȚA	1	SCI	2	16.965,07 ha	4,3%
			parc natural	1	16.568,2 ha	
			rezervații și monumente ale naturii	10	1.586,2 ha	
		Suprafața totală acoperită cu arii protejate: 17.434,05 ha				
13.	GORJ	13	SPA	2	29.738,05 ha	36,4%

## Studiu privind dezvoltarea durabilă în Munții Carpați

			SCI	10	202.387,36 ha	
			parc natural	1	396 ha	
			parc național	3	41.171,9 ha	
			rezervații și monumente ale naturii	27	5.054,2 ha	
			Suprafața totală acoperită cu arii protejate: 202.387,36 ha			
14.	HARGHITA	49	SPA	9	151.239,3 ha	31,4%
			SCI	21	92.114,8 ha	
			parc național	2	4.856,5 ha	
			rezervații și monumente ale naturii	35	7.202,7 ha	
			Suprafața totală acoperită cu arii protejate: 209.023,07 ha			
15.	HUNEDOARA	58	SPA	7	105.002,6 ha	37,7%
			SCI	28	175.913,2 ha	
			parc natural	2	138.532,08 ha	
			parc național	2	33.713,5 ha	
			rezervații și monumente ale naturii	43	11.165 ha	
			Suprafața totală acoperită cu arii protejate: 268.894,3 ha			
16.	MARAMUREȘ	46	SPA	4	111.774,4 ha	37,3%
			SCI	10	196.156,1 ha	
			parc natural	1	133.348,4 ha	
			parc național	1	9.719,8 ha	
			rezervații și monumente ale naturii	28	6.048,8 ha	
			Suprafața totală acoperită cu arii protejate: 235.447,1 ha			
17.	MEHEDINȚI	20	SPA	3	64.846,03 ha	31,4%
			SCI	5	111.115,4 ha	
			parc natural	2	145.377,7 ha	
			parc național	1	8.103,2 ha	
			rezervații și monumente ale naturii	26	9.608,6 ha	
			Suprafața totală acoperită cu arii protejate: 154.537,04 ha			
18.	MUREȘ	13	SPA	4	45.625,1 ha	20,4%
			SCI	6	132.098,1 ha	
			parc natural	1	9.494,05 ha	
			parc național	1	10.715,5 ha	
			rezervații și monumente ale naturii	6	9.373 ha	
			Suprafața totală acoperită cu arii protejate: 137.729,8 ha			
19.	NEAMȚ	25	SPA	5	78.458,4 ha	15,9%
			SCI	6	57.340,6 ha	

## Studiu privind dezvoltarea durabilă în Munții Carpați

			parc natural	1	28.025,3 ha	
			parc național	2	11.891,3 ha	
			rezervații și monumente ale naturii	21	13.660,3 ha	
			Suprafața totală acoperită cu arii protejate: 93.587,3 ha			
20.	PRAHOVA	12	SCI	5	25.197,5 ha	5,4%
			parc natural	1	8.075,5 ha	
			rezervații și monumente ale naturii	4	6.507,7 ha	
			Suprafața totală acoperită cu arii protejate: 25.197,5 ha			
21.	SĂLAJ	6	SPA	1	1.350,7 ha	3,1%
			SCI	2	10.602,8 ha	
			rezervații și monumente ale naturii	5	20,5 ha	
			Suprafața totală acoperită cu arii protejate: 12.015,3 ha			
22.	SATU MARE	11	SPA	1	9.779,5 ha	2,6%
			SCI	2	11.525,7 ha	
			rezervații și monumente ale naturii	2	1.549,8 ha	
			Suprafața totală acoperită cu arii protejate: 11.525,7 ha			
23.	SIBIU	16	SPA	4	119.023,7 ha	26,6%
			SCI	5	120.557,06 ha	
			rezervații și monumente ale naturii	11	15.840,5 ha	
			Suprafața totală acoperită cu arii protejate: 144.866,7 ha			
24.	SUCEAVA	37	SPA	6	81.536,7 ha	11,3%
			SCI	18	52.703,01 ha	
			parc național	1	10.894,3 ha	
			rezervații și monumente ale naturii	17	4.692,1 ha	
			Suprafața totală acoperită cu arii protejate: 96.517,3 ha			
25.	TIMIȘ	5	SPA	1	5.000,2 ha	3,1%
			SCI	3	21.387,2 ha	
			rezervații și monumente ale naturii	1	362,4 ha	
			Suprafața totală acoperită cu arii protejate: 26.863,2 ha			
26.	VÂLCEA	16	SCI	8	83.892,6 ha	14,8%
			parc național	2	21.211,1 ha	
			rezervații și monumente ale naturii	23	1.672 ha	

## Studiu privind dezvoltarea durabilă în Munții Carpați

		Suprafața totală acoperită cu arii protejate: 83.892,6 ha				
27.	VRANCEA	9	SPA	3	38.000,5 ha	9,3%
			SCI	20	45.448,3 ha	
			parc natural	1	38.012,8 ha	
			rezervații și monumente ale naturii	14	4.989 ha	
		Suprafața totală acoperită cu arii protejate: 45.448,3 ha				

**Surse:** hărțile digitale ale Ministerului Mediului, Apelor și Pădurilor; Planul Național de Amenajare a Teritoriului Național – Secțiunea a III-a – Zone protejate (Legea nr. 5/2000), H.G. nr. 2.151/2004, H.G. nr. 1.581/2005, H.G. nr. 1.143/2007, H.G. nr. 971/2011

(material elaborat de Alina Cristina Niculescu și Adrian Rădulescu )

Anexa nr.2

Tabel cu monumentele de categoria A și cele din patrimoniul mondial UNESCO, pe tipuri de unități teritorial administrative din Convenția Carpatică

Localități	Numărul de monumente	
	UNESCO	De tip A
<b>JUDEȚUL ALBA</b>		
MUNICIPIUL ALBA IULIA		26
MUNICIPIUL AIUD		12
MUNICIPIUL SEBEȘ		20
ORAS ABRUD		0
ORAS BAIA DE ARIES		0
ORAS CÂMPENI		0
ORAS CUGIR		0
ORAS ZLATNA		2
ALBAC		0
ALMAȘU MARE		1
ARIESENI		3
AVRAM IANCU		1
BISTRA		0
BLANDIANA		1
BUCIUM		0
CÂLNIC		8
CERU-BACAINȚI		0
CIURULEASA		0
CRICAU		4
GALDA DE JOS		3
GÂRBOVA		5
GARDA DE SUS		1
HOREA		0
IGHIU		8
INTREGALDE		1
LIVEZILE		1
LUPSA		2
METES		0
MIRASLAU		1
MOGOS		0
OCOLIS		1
PIANU		6
POIANA VADULUI		0
PONOR		1
POSAGA		0
RAMET		3
RIMETEA		5
ROSIA MONTANA		7
SALCIUA		1
SALISTEA		5
SĂSCIORI	1	1
SCARISOARA		0
SIBOT		0



SOHODOL		0
STREMT		1
SUGAG		0
UNIREA		0
VADU MOTILOR		0
VIDRA		1
VINTU DE JOS		7
<b>Total județ Alba – localități Convenția Carpatică</b>	<b>1</b>	<b>139</b>
ORAS LIPOVA		8
ORAS PANCOTA		5
ALMAS		0
ARCHIS		0
BARZAVA		1
BELIU		0
BRAZII		1
BUTENI		3
CHISINDIA		0
CONOP		0
COVASINȚ		3
CRAIVA		0
DEZNA		1
DIECI		0
GHIOROC		0
GURAHONT		0
HALMAGIU		3
HALMAGEL		1
HASMAS		0
IGNESTI		0
MONEASA		3
PAULIS		8
PETRIS		4
PLESCUTA		1
SAVARSIN		5
SIRIA		2
TARNOVA		0
TAUT		1
VARADIA DE MURES		5
VIRFURILE		1
<b>Total județ Arad – localități Convenția Carpatică</b>	<b>0</b>	<b>56</b>
<b>JUDEȚUL ARGEȘ</b>		
ALBESTII DE MUSCEL		3
AREFU		6
BEREVOESTI		0
BRADULET		5
BUGHEA DE SUS		0
CETATENI		16
CORBENI		7
DAMBOVICIOARA		10

DRAGOSLAVELE		10
LERESTI		4
NUCSOARA		2
RUCAR		11
SALATRUCU		9
STOENESTI		5
VALEA MARE PRAVAT		9
<b>Total județ Argeș – localități Convenția Carpatică</b>	<b>0</b>	<b>97</b>
<b>JUDEȚUL BACĂU</b>		
MUNICIPIUL MOINEȘTI		1
ORAS COMANESTI		4
ORAS DARMANESTI		1
ORAS SLANIC MOLDOVA		1
ORAS TARGU OCNA		10
AGAS		0
ASAU		0
BALCANI		0
BARSANESTI		0
BERZUNTI		0
BOGDANESTI		0
BRUSTUROASA		0
DOFTEANA		3
GHIMES-FAGET		0
MAGIREȘTI		0
MANASTIREA CASIN		7
OITUZ		1
PALANCA		1
PARGAREȘTI		0
PODURI		4
SOLONT		0
TIRGU TROTUS		6
ZEMES		0
<b>Total județ Bacău – localități Convenția Carpatică</b>	<b>0</b>	<b>39</b>
<b>JUDEȚUL BIHOR</b>		
ORAS ALESD		1
ORAS NUCET		0
ORAS STEI		0
ORAS VASCAU		0
ASTILEU		0
AUSEU		1
BOROD		0
BRATCA		0
BRUSTURI		0
BUDUREASA		0
BULZ		0
BUNTESTI		1
CARPINET		0
CAMPANI		2

CABESTI		0
CEICA		0
COPACEL		0
CRISTIORU DE JOS		0
CURATELE		0
DERNA		0
DOBRESTI		0
DRAGANESTI		1
DRAGESTI		0
FINIS		0
LAZURI DE BEIUS		0
LUNCA		0
LUGASU DE JOS		0
MAGESTI		0
OLCEA		0
PIETROASA		0
POMEZEU		1
POPESTI		2
REMETEA		1
RIENI		2
ROSIA		0
SUPLACU DE BARCAU		0
SINTEU		0
SOIMI		1
SUNCUIUS		0
TARCAIA		0
TETCHEA		1
TILEAGD		2
ULIEACU DE BEIUS		0
VADU CRISULUI		0
VARCIOROG		0
<b>Total județ Bihor – localități Convenția Carpatică</b>	<b>0</b>	<b>16</b>
<b>JUDEȚUL BISTRIȚA-NASAUD</b>		
ORAS SINGEORZ-BAI		1
BISTRITA BARGAULUI		0
CETATE		7
COSBUC		2
DUMITRITA		4
FELDRU		0
ILVA MARE		0
ILVA MICA		0
JOSENII BIRGAULUI		0
LESU		0
LIVEZILE		6
LUNCA ILVEI		0
MAIERU		2
MAGURA ILVEI		0
PARVA		0
POIANA ILVEI		0

PRUNDU BARGAULUI		0
REBRA		0
REBRISOARA		4
RODNA		4
ROMULI		0
RUNCU SALVEI		1
SANT		0
SIEU		9
SIEUT		0
TARLISUA		1
TELCIU		0
TIHA BARGAULUI		0
<b>ZAGRA</b>		<b>2</b>
<b>Total județ Bistrița- Năsăud – localități Convenția Carpatică</b>	<b>0</b>	<b>43</b>
<b>JUDEȚUL BRAȘOV</b>		
MUNICIPIUL BRASOV		78
MUNICIPIUL CODLEA		0
MUNICIPIUL SACELE		6
ORAS GHIMBAV		0
ORAS PREDEAL		0
ORAS RASNOV		11
ORAS ZARNESTI		4
APATA		0
AUGUSTIN		0
BOD		0
BRAN		10
BUDILA		15
COMANA		0
CRISTIAN		3
CRIZBAV		5
DRAGUS		0
DUMBRAVITA		0
FELDIOARA		13
FUNDATA		0
HALCHIU		5
HARMAN		6
HARSENI		3
HOGHIZ		5
HOLBAV		0
HOMOROD		3
LISA		3
MAIERUS		3
MOIECIU		1
ORMENIS		4
PARAU		1
POIANA MARULUI		5
PREJMER	1	11
RACOS		6
RECEA		0

SAMBATA DE SUS		9
SINPETRU		6
SINCA		4
SINCA NOUA		1
TARLUNGENI		0
TELIU		2
UCEA		4
VAMA BUZAULUI		0
VISTEA		1
VULCAN		3
<b>Total județ Brașov – localități Convenția Carpatică</b>	<b>1</b>	<b>231</b>
<b>JUDEȚUL BUZĂU</b>		
ORAS NEHOIU		3
ORAS PATARLAGELE		0
BISOCA		3
BOZIORU		16
BRAESTI		0
CATINA		0
CHILIILE		0
CHIOJDU		1
COLTI		3
GURA TEGHII		0
LOPATARI		0
MANZALESTI		0
SIRIU		0
<b>Total județ Buzău – localități Convenția Carpatică</b>	<b>0</b>	<b>26</b>
<b>JUDEȚUL CARAȘ-SEVERIN</b>		
MUNICIPIUL CARANSEBES		4
MUNICIPIUL RESITA		14
ORAS ANINA		10
ORAS BAILE HERCULANE		14
ORAS MOLDOVA NOUA		0
ORAS ORAVITA		5
ORAS OTELU ROSU		0
ARMENIS		0
BANIA		0
BAUTAR		0
BERZASCA		1
BOLVASNITA		0
BOZOVICI		0
BREBU		0
BREBU NOU		0
BUCHIN		0
BUCOSNITA		0
CARASOVA		0
CARBUNARI		0
CICLOVA ROMANA		8
CIUCHICI		0

CIUDANOVITA		0
CONSTANTIN DAICOVICIU		0
CORNEA		0
CORNEREVA		0
DALBOSET		0
DOMASNEA		0
EFTIMIE MURGU		13
EZERIS		0
GARNIC		0
GLIMBOCA		0
GORUIA		0
IABLANITA		0
LAPUSNICEL		0
LAPUSNICU MARE		0
LUNCAVITA		0
LUPAC		0
MARGA		0
MEHADIA		2
MEHADICA		0
NAIDAS		0
OBREJA		3
PALTINIS		0
POJEJENA		6
PRIGOR		0
RUSCA MONTANA		0
SACU		0
SASCA MONTANA		0
SFANTA ELENA		0
SICHEVITA		4
SLATINA-TIMIS		0
SOCOL		4
SOPOTU NOU		0
TARNOVA		0
TEREGOVA		3
TOPLET		0
TURNU RUIENI		0
VALIUG		8
ZAVOI		0
<b>Total județ Caraș-Severin – localități</b>	<b>0</b>	<b>99</b>
<b>Convenția Carpatică</b>		
<b>JUDEȚUL CLUJ</b>		
ORAS HUEDIN		3
BAISOARA		0
BELIS		0
CALATELE		1
CAPUSU MARE		3
CIUCEA		5
FLORESTI		2
GILAU		12
IARA		1

MAGURI-RACATAU		0
MANASTIRENI		1
MARGAU		0
MARISEL		0
MIHAI VITEAZU		7
MOLDOVENESTI		4
NEGRENI		1
PETRESTII DE JOS		7
POIENI		17
RISCA		0
SANCRAIU		0
SANDULESTI		13
SACUIEU		0
SAVADISLA		11
TURENI		13
VALEA IERII		0
<b>Total județ Cluj – localități Convenția Carpatică</b>	<b>0</b>	<b>101</b>
<b>JUDEȚUL COVASNA</b>		
MUNICIPIUL SFANTU GHEORGHE		39
MUNICIPIUL TARGU SECUIESC		3
ORAS BARAOLT		18
ORAS COVASNA		9
ORAS INTORSURA BUZAULUI		0
AITA MARE		3
ARCUS		7
BARCANI		0
BATANI		6
BELIN		4
BIXAD		6
BODOC		14
BOROSNEU MARE		18
BRATES		3
BRADUT		7
BRETCU		9
CATALINA		5
CERNAT		27
CHICHIS		4
COMANDAU		0
DALNIC		3
DOBARLAU		0
GHELINTA		4
GHIDFALAU		4
HAGHIG		0
ILIENI		9
LEMNIA		5
MALNAS		7
MERENI		0



MICFALAU		0
MOACSA		0
OJDULA		0
OZUN		11
POIAN		5
RECI		10
SANZIENI		12
SITA BUZAULUI		0
TURIA		11
VALCELE		5
VALEA CRISULUI		11
VALEA MARE		0
VARGHIS		6
ZAGON		3
ZABALA		8
<b>Total județ Covasna – localități Convenția Carpatică</b>	<b>0</b>	<b>296</b>
<b>JUDEȚUL DÂMBOVIȚA</b>		
BEZDEAD		0
BUCIUMENI		0
MOROENI		1
PIETROSITA		2
PUCHENI		0
RUNCU		0
<b>Total județ Dâmbovița – localități Convenția Carpatică</b>	<b>0</b>	<b>3</b>
<b>JUDEȚUL GORJ</b>		
ORAS BUMBESTI-JIU		6
ORAS NOVACI		0
ORAS TISMANA		11
BAIA DE FIER		3
CRASNA		5
GLOGOVA		4
MUSETESTI		0
PADES		0
PESTISANI		1
POLOVRAGI		5
RUNCU		0
SCHELA		1
STANESTI		0
<b>Total județ Gorj – localități Convenția Carpatică</b>	<b>0</b>	<b>36</b>
<b>JUDEȚUL HARGHITA</b>		
MUNICIPIUL GHEORGHIIENI		8
MUNICIPIUL MIERCUREA CIUC		26
MUNICIPIUL ODORHEIU SECUIESC		15
MUNICIPIUL TOPLITA		2
ORAS BAILE TUSNAD		0
ORAS BALAN		0
ORAS BORSEC		0

ORAS VLAHITA		0
BRADESTI		0
BILBOR		1
CARTA		4
CAPALNITA		0
CICEU		3
CIUCSANGEORGIU		3
CIUMANI		0
CORBU		0
CORUND		0
COZMENI		4
DANESTI		0
DEALU		0
DITRAU		0
FELICENI		0
FRUMOASA		4
GALAUTAS		0
JOSENI		0
LAZAREA		18
LELICENI		7
LUETA		0
LUNCA DE JOS		0
LUNCA DE SUS		0
LUPENI		3
MADARAS		0
MARTINIS		1
MERESTI		0
MIHAILENI		3
OCLAND		3
PAULENI-CIUC		0
PLAIESII DE JOS		3
PRAID		3
RACU		3
REMETEA		0
SANCRAIENI		15
SANDOMINIC		3
SANMARTIN		0
SANSIMION		6
SANTIMBRU		7
SATU MARE		0
SARMAS		0
SICULENI		0
SUBCETATE		0
SUSENI		3
TOMESTI		0
TULGHES		1
TUSNAD		0
VARSA		0
VOSLABENI		0
ZETEA		5

Total județ Harghita Convenția Carpatică	– localități	0	154
<b>JUDEȚUL HUNEDOARA</b>			
MUNICIPIUL BRAD			0
MUNICIPIUL DEVA			3
MUNICIPIUL HUNEDOARA			3
MUNICIPIUL LUPENI			0
MUNICIPIUL ORASTIE			7
MUNICIPIUL PETROSANI	1		0
MUNICIPIUL VULCAN			0
ORAS ANINOASA			0
ORAS CALAN			4
ORAS GEOAGIU			8
ORAS HATEG			5
ORAS PETRILA			0
ORAS SIMERIA			2
ORAS URICANI			0
BACIA			0
BAIA DE CRIS			7
BALSA			6
BARU			1
BAITA			2
BANITA			5
BATRANA			0
BERIU			0
BLAJENI			0
BOSOROD	1		3
BRANISCA			8
BRETEA ROMANA			0
BUCES			0
BUCURESCI			2
BULZESTII DE SUS			0
BUNILA			0
BURJUC			1
CARJITI			1
CERBAL			0
CERTEJU DE SUS			0
CRISCIOR			1
DENSUS			3
DOBRA			3
GENERAL BERTHELOT			0
GHELARI			2
GURASADA			6
HARAU			2
ILIA			5
LAPUGIU DE JOS			1
LELESE			0
LUNCA CERNII DE JOS			0
LUNCOIU DE JOS			0
MARTINEȘTI			0

ORASTIOARA DE SUS	2	35
PESTISU MIC		4
PUI		3
RAPOLTU MARE		4
RAU DE MORI		14
RACHITOVA		2
RIBITA		2
ROMOS		1
SANTAMARIA-ORLEA		10
SARMIZEGETUSA		5
SALASU DE SUS		11
SOIMUS		2
TELIUCU INFERIOR		0
TOMESTI		0
TOTESTI		3
TOPLITA		2
TURDAS		1
VATA DE JOS		14
VALISOARA		1
VETEL		12
VORTA		0
ZAM		4
<b>Total județ Hunedoara – localități Convenția Carpatică</b>	<b>4</b>	<b>221</b>
<b>JUDEȚUL MARAMUREȘ</b>		
MUNICIPIUL BAI A MARE		22
MUNICIPIUL SIGHETU MARMATIEI		22
ORAS BAI A SPRIE		5
ORAS BORSA		1
ORAS CAVNIC		1
ORAS DRAGOMIREȘTI		0
ORAS SALISTEA DE SUS		2
ORAS SEINI		2
ORAS TARGU LAPUS		6
ORAS TAUTII-MAGHERAUS		0
ORAS VISEU DE SUS		2
BARSANA	1	2
BAIUT		1
BISTRA		0
BOCICOIU MARE		0
BOGDAN VODA		5
BOTIZA		1
BUDESTI	1	4
CALINEȘTI		3
CAMPULUNG LA TISA		0
CICARLAU		0
CERNEȘTI		1
CUPSENI		3
DESEȘTI	1	2
GIULEȘTI		4

GROSII TIBLESULUI		0
IEUD	1	5
LAPUS		3
LEORDINA		0
MOISEI		4
OCNA SUGATAG		4
ONCESTI		0
PETROVA		0
POIENILE DE SUB MUNTE		1
POIENILE IZEI	1	1
REMETI		1
REPEDEA		0
RONA DE JOS		1
RONA DE SUS		2
ROZAVLEA		4
RUSCOVA		0
SARASAU		4
SACEL		0
SAPANTA		1
STRAMTURA		2
SUCIU DE SUS		4
SIEU		1
SISESTI	1	9
VADU IZEI		2
WISEU DE JOS		0
<b>Total județ Maramureș – localități Convenția Carpatică</b>	<b>6</b>	<b>138</b>
<b>JUDEȚUL MEHEDINȚI</b>		
MUNICIPIUL DROBETA-TURNU SEVERIN		3
MUNICIPIUL ORSOVA		0
ORAS BAIA DE ARAMA		6
BALA		0
BALTA		1
BALVANESTI		0
BREZNITA-OCOL		0
CIRESU		0
DUBOVA		0
ESELNITA		0
GODEANU		0
ILOVAT		1
ILOVITA		0
ISVERNA		0
IZVORU BARZII		8
OBARSIA-CLOSANI		0
PODENI		0
PONOARELE		1
SOVARNA		0
SVINITA		1
<b>Total județ Mehedinți – localități Convenția Carpatică</b>	<b>0</b>	<b>21</b>

<b>JUDEȚUL MUREȘ</b>		
ORAS SOVATA		0
CHIERU DE JOS		4
DEDA		0
EREMITU		6
GURGHIU		5
HODAC		0
IBANESTI		1
LUNCA BRADULUI		0
MAGHERANI		0
RASTOLITA		1
RUSII-MUNTI		0
STANCENI		0
VATAVA		0
<b>Total județ Mureș – localități Convenția Carpatică</b>	<b>0</b>	<b>17</b>
<b>JUDEȚUL NEAMȚ</b>		
MUNICIPIUL PIATRA NEAMȚ		13
ORAS BICAZ		0
AGAPIA		14
ALEXANDRU CEL BUN		8
BALTATESTI		0
BICAZ-CHEI		0
BICAZU ARDELEAN		1
BORCA		0
BORLESTI		0
CEAHLAU		3
CRACAOANI		0
DAMUC		0
DOBRENI		0
DUMBRAVA ROSIE		0
FARCASA		1
GÂRCINA		0
GRINTIES		0
HANGU		0
PANGARATI		6
PIATRA SOIMULUI		0
PIPIRIG		0
POIANA TEIULUI		0
TARCAU		4
TASCA		0
TAZLAU		6
VÂNATORI-NEAMȚ		0
<b>Total județ Neamț – localități Convenția Carpatică</b>	<b>0</b>	<b>56</b>
<b>JUDEȚUL PRAHOVA</b>		
ORAS AZUGA		1
ORAS BREAZA		2
ORAS BUSTENI		6
ORAS COMARNIC		1

ORAS SINAIA		35
ORAS SLANIC		3
ADUNATI		0
ALUNIS		0
BERTEA		1
BREBU		6
CERASU		6
CORNU		1
DRAJNA		2
IZVOARELE		6
MANECIU		12
POSESTI		1
SECARIA		0
STARCHIOJD		3
SOTRILE		0
STEFESTI		1
TALEA		0
TEISANI		0
VALEA DOFTANEI		0
<b>Total județ Prahova – localități Convenția Carpatică</b>	<b>0</b>	<b>87</b>
<b>JUDEȚUL SĂLAJ</b>		
MUNICIPIUL ZALAU		1
ORAS JIBOU		5
AGRIJ		0
ALMASU		4
BUCIUMI		1
CIZER		0
CREACA		18
FILDU DE JOS		1
HALMASD		0
HOROATU CRASNEI		0
MARCA		3
MESESENI DE JOS		4
MIRSID		11
PLOPIS		0
ROMANASI		5
SAG		0
TREZNEA		1
VALCAU DE JOS		0
<b>Total județ Sălaj – localități Convenția Carpatică</b>	<b>0</b>	<b>54</b>
<b>JUDEȚUL SATU MARE</b>		
ORAS NEGRESTI-OAS		0
ORASU NOU		4
BATARCI		0
BIXAD		4
CALINESTI-OAS		0
CAMARZANA		0
CERTEZE		0



GHERTA MICA		0
HALMEU		0
MEDIESU AURIT		8
TARNA MARE		0
TARSOLT		0
TURT		0
TURULUNG		0
VAMA		0
<b>Total județ Satu Mare – localități Convenția Carpatică</b>	<b>0</b>	<b>16</b>
<b>JUDEȚUL SIBIU</b>		
ORAS AVRIG		9
ORAS CISNADIE		10
ORAS MIERCUREA SIBIULUI		19
ORAS SALISTE		4
ORAS TALMACIU		1
ARPASU DE JOS		1
BOITA		5
CARTISOARA		2
CRISTIAN		6
GURA RAULUI		0
JINA		0
ORLAT		4
POIANA SIBIULUI		0
POPLACA		0
PORUMBACU DE JOS		2
RACOVITA		0
RAU SADULUI		0
RASINARI		1
SADU		3
TILISCA		4
TURNU ROSU		1
<b>Total județ Sibiu – localități Convenția Carpatică</b>	<b>0</b>	<b>72</b>
<b>JUDEȚUL SUCEAVA</b>		
MUNICIPIUL CAMPULUNG MOLDOVENESC		0
MUNICIPIUL VATRA DORNEI		2
ORAS BROSTENI		0
ORAS FRASIN		0
ORAS GURA HUMORULUI		5
ORAS SOLCA		7
ORAS VICOVU DE SUS		0
ARBORE	<b>1</b>	<b>5</b>
BREAZA		0
BRODINA		0
CACICA		0
CAPU CAMPULUI		0
CARLIBABA		0
CIOCANESTI		0
CORNU LUNCII		0

COSNA		0
CRUCEA		0
DORNA CANDRENILOR		0
DORNA-ARINI		0
FRUMOSU		0
FUNDU MOLDOVEI		4
HORODNIC DE JOS		0
HORODNIC DE SUS		0
IACOBENI		0
IZVOARELE SUCEVEI		0
MARGINEA		0
MALINI		0
MANASTIREA HUMORULUI		6
MOLDOVA-SULITA		0
MOLDOVITA	1	1
OSTRA		0
PANACI		0
PALTINOASA		0
PARTESTII DE JOS		0
POIANA STAMPEI		0
POJORATA		0
PUTNA		13
RASCA		5
SADOVA		0
SLATINA		8
STRAJA		0
STULPICANI		0
SUCEVITA		6
SARU DORNEI		0
ULMA		0
VALEA MOLDOVEI		0
VAMA		0
VATRA MOLDOVITEI		8
VICOVU DE JOS		0
VOITINEL		0
<b>Total județ Suceava – localități Convenția Carpatică</b>	<b>2</b>	<b>70</b>
<b>JUDEȚUL TIMIȘ</b>		
ORAS FAGET		4
BARNA		0
CRICIOVA		1
CURTEA		2
FARDEA		1
NADRAG		0
PIETROASA		2
TOMESTI		1
<b>Total județ Timiș – localități Convenția Carpatică</b>	<b>0</b>	<b>11</b>
<b>JUDEȚUL VÂLCEA</b>		
ORAS BAILE OLANESTI		5

ORAS BREZOI		0
ORAS CALIMANESTI		14
ORAS HOREZU		22
BARBATESTI		0
BERISLAVESTI		5
BOISOARA		0
CAINENI		2
COSTESTI		13
MALAIA		0
MUEREASCA		0
PERISANI		1
RACOVITA		12
SALATRUCEL		0
STOENESTI		1
TITESTI		1
VAIDEENI		1
VOINEASA		0
<b>Total județ Vâlcea – localități Convenția Carpatică</b>	<b>0</b>	<b>77</b>
<b>JUDEȚUL VRANCEA</b>		
ANDREIASU DE JOS		0
NEGRILESTI		0
NEREJU		0
NISTORESTI		3
PALTIN		0
PAULESTI		0
SOVEJA		5
TULNICI		0
VINTILEASCA		0
VRANCIOAIA		1
<b>Total județ Vrancea – localități Convenția Carpatică</b>	<b>0</b>	<b>9</b>

Sursa: CIMEC/2015 (elaborat de Cristina Lixăndroiu și Eduard Chilom)

Anexa nr.3

Tabel cu structurile și al locurilor de cazare, cu funcțiuni de cazare, pe tipuri de unități teritorial administrative din Convenția Carpatică pentru anul 2014

Județ	Localitate	Nr. structuri	Nr. locuri
Alba	Abrud	4	57
	Aiud	7	205
	Alba Iulia	32	1.201
	Albac	20	297
	Almașu Mare	1	20
	Arieșeni	45	872
	Baia de Arieș	1	17
	Bistra	1	24
	Bucium	1	8
	Câmpeni	3	91
	Cugir	4	91
	Gâlda de Jos	2	28
	Gârbova	3	62
	Gârda de Sus	13	157
	Horea	1	10
	Ighiu	5	93
	Livezile	4	36
	Lupșa	3	49
	Meteș	4	49
	Mirăslău	2	44
	Pianu	7	123
	Râmetea	21	307
	Sălcium	3	83
	Săsciori	4	47
	Sebeș	9	917
	Stremț	2	18
	Șibot	1	15
	Șugag	12	268
	Vadu Moșilor	3	51
	Vidra	2	27
	Vințu de Jos	1	20
	Zlatna	1	12
<b>Total Alba</b>		<b>222</b>	<b>5.299</b>
Arad	Bărzava	3	34
	Ghioroc	3	49
	Hălmagiu	2	38

	Hălmăgel	2	47
	Lipova	6	189
	Moneasa	25	1.089
	Păuliș	7	155
	Pâncota	1	16
	Petriș	1	18
	Săvârșin	1	19
	Șiria	2	26
	Tauț	1	99
	Târnova	1	170
	Vârfurile	2	25
<b>Total Arad</b>		<b>57</b>	<b>1.974</b>
<b>Argeș</b>	Albeștii de Muscel	1	30
	Arefu	32	1.112
	Berevoești	1	21
	Brăduleț	3	49
	Bughea de Sus	3	58
	Corbeni	31	435
	Dâmbovicioara	22	409
	Dragoslavele	6	276
	Lerești	9	220
	Nucșoara	2	32
	Rucăr	39	646
	Sălătrucu	2	21
	Stoenești	1	8
	Valea Mare-Pravăț	5	72
<b>Total Argeș</b>		<b>157</b>	<b>3.389</b>
<b>Bacău</b>	Agăș	3	48
	Comănești	7	116
	Dărmănești	3	60
	Dofteana	1	7
	Ghimeș-Făget	5	50
	Moinești	7	118
	Oituz	5	92
	Poduri	2	44
	Slănic-Moldova	38	1.556
	Târgu Ocna	19	615
	Zemeș	1	28
<b>Total Bacău</b>		<b>91</b>	<b>2.734</b>
<b>Bihor</b>	Aleșd	3	102

	Bratca	3	54
	Budureasa	3	49
	Bulz	5	99
	Buntești	1	24
	Câmpani	1	6
	Ceica	1	10
	Curățele	3	53
	Drăgănești	1	25
	Finiș	3	39
	Lugașu de Jos	1	10
	Nucet	18	400
	Pietroasa	8	164
	Remetea	3	135
	Roșia	4	31
	Suplacu de Barcău	1	28
	Ștei	1	42
	Șuncuiuș	2	112
	Vadu Crișului	4	117
	<b>Total Bihor</b>	<b>66</b>	<b>1.500</b>
<b>Bistrița-Năsăud</b>	Bistrița Bârgăului	6	150
	Cetate	1	21
	Dumitrița	1	13
	Feldru	1	14
	Livezile	1	32
	Lunca Ilvei	1	20
	Măgura Ilvei	1	8
	Poiana Ilvei	1	20
	Prundu Bărgăului	1	18
	Rodna	3	69
	Șant	1	80
	Sângeorz-Băi	6	774
	Telciu	3	65
	Tiha Bârgăului	6	220
	Zagra	1	14
	<b>Total Bistrița-Năsăud</b>	<b>34</b>	<b>1.518</b>
<b>Brașov</b>	Bran	173	3.597
	Brașov	256	10.439
	Codlea	4	84
	Cristian	9	129

	Drăguș	4	66
	Dumbrăvița	2	15
	Feldioara	2	28
	Fundata	40	773
	Ghimbav	2	40
	Hălchiu	2	27
	Hărman	7	110
	Hârseni	1	28
	Hoghiz	2	44
	Homorod	1	32
	Lisa	4	48
	Măieruș	2	81
	Moieciu	188	3.322
	Poiana Mărului	7	71
	Predeal	173	5.581
	Prejmer	4	53
	Râșnov	70	1.548
	Recea	5	85
	Săcele	52	1.084
	Sâmbăta de Sus	25	558
	Sânpetru	6	171
	Șinca	12	234
	Șinca Nouă	1	10
	Târlungeni	12	504
	Teliu	1	12
	Ucea	2	14
	Vama Buzăului	2	28
	Viștea	1	24
	Vulcan	1	21
	Zărnești	52	1.433
<b>Total Brașov</b>		<b>1.125</b>	<b>30.294</b>
<b>Buzău</b>	Bisoca	1	28
	Chiliile	2	22
	Chiojdu	3	32
	Gura Teghii	5	67
	Mânzălești	1	26
	Nehoiu	2	22
	Pătârlagele	1	12
	Siriu	13	284
<b>Total Buzău</b>		<b>28</b>	<b>493</b>

Caraș-Severin	Anina	2	27
	Băile Herculane	74	4.655
	Băuțar	1	14
	Berzasca	6	112
	Bolvașnița	1	16
	Bozovici	1	28
	Brebu Nou	16	291
	Buchin	3	62
	Caransebeș	23	615
	Carașova	1	8
	Constantin Daicoviciu	1	14
	Coronini	6	108
	Dalboșeț	1	23
	Gârnici	2	18
	Glimboca	1	13
	Marga	1	20
	Mehadia	5	211
	Moldova Nouă	4	54
	Oravița	4	110
	Oțelu Roșu	2	132
	Păltiniș	1	26
	Pojejena	3	64
	Prigor	2	20
	Reșița	18	476
	Sacu	1	8
	Sasca Montană	9	168
	Sichevița	2	44
	Slatina-Timiș	2	48
	Socol	1	10
	Teregova	1	10
	Turnu Ruieni	11	382
	Văliug	14	497
	Zăvoi	17	324
Total Caraș-Severin		237	8.608
Cluj	Băișoara	10	214
	Beliș	16	203
	Călățele	1	12
	Căpușu Mare	3	88
	Ciucea	2	52



	Florești	14	467
	Gilău	12	499
	Măguri Răcătău	3	59
	Mărgău	7	89
	Mărișel	4	45
	Mihai Viteazu	5	128
	Moldovenești	5	59
	Negreni	1	20
	Petreștii de Jos	1	16
	Poieni	8	168
	Râșca	4	82
	Săcuieu	3	121
	Săvădisla	4	52
	Sâncraiu	43	307
	Tureni	5	97
	<b>Total Cluj</b>	<b>151</b>	<b>2.778</b>
<b>Covasna</b>	Arcuș	4	104
	Baraolt	5	91
	Bățani	1	43
	Bixad	4	43
	Brăduț	2	27
	Brețcu	2	43
	Cernat	3	63
	Chichiș	1	12
	Comandău	3	57
	Covasna	20	2.260
	Dalnic	1	13
	Ghelița	18	118
	Ghidfalău	1	18
	Ilieni	1	13
	Întorsura Buzăului	5	78
	Malnaș	1	9
	Moacșa	5	755
	Ozun	5	73
	Poian	1	32
	Reci	6	120
	Sânzieni	2	54
	Sfântu Gheorghe	22	487
	Sita Buzăului	4	50
	Târgu Secuiesc	12	231

	Turia	14	505
	Valea Crișului	2	18
	Zagon	1	10
	Zăbala	3	38
<b>Total Covasna</b>		<b>149</b>	<b>5.365</b>
<b>Dâmbovița</b>	Buciumeni	1	28
	Moroeni	26	1266
	Pietroșița	2	38
	Runcu	3	50
<b>Total Dâmbovița</b>		<b>32</b>	<b>1.382</b>
<b>Gorj</b>	Baia de Fier	32	630
	Bumbești-Jiu	3	91
	Crasna	2	26
	Mușetești	2	35
	Novaci	38	790
	Padeș	2	66
	Peștișani	6	92
	Polovragi	9	145
	Runcu	7	98
	Tismana	8	271
<b>Total Gorj</b>		<b>109</b>	<b>2.244</b>
<b>Harghita</b>	Băile Tușnad	34	1.464
	Borsec	34	738
	Brădești	1	18
	Căpâlnița	2	36
	Cârța	2	48
	Ciceu	5	81
	Ciucsângeorgiu	1	26
	Ciumani	4	85
	Corbu	1	10
	Corund	15	292
	Cozmeni	2	38
	Dănești	1	15
	Dealul	3	23
	Ditrău	2	37
	Felicești	4	43
	Frumoasa	1	24
	Gheorgheni	42	1.217
	Josani	6	129
	Lăzarea	12	141

	Lueta	2	23
	Lunca de Jos	5	166
	Lunca de Sus	6	120
	Lupeni	16	290
	Mădăraș	2	38
	Mărtiniș	1	26
	Merești	1	12
	Miercurea Ciuc	34	1.064
	Mihăileni	1	8
	Odorheiu Secuiesc	29	754
	Păuleni-Ciuc	1	16
	Praid	79	1.104
	Racu	1	16
	Satu Mare	3	35
	Sărmaș	2	38
	Sâncrăieni	2	36
	Sândominic	3	36
	Siculeni	1	33
	Toplița	14	237
	Tulgheș	1	8
	Vărșag	1	44
	Vlăhița	12	368
	Voșlăbeni	26	483
	Zetea	42	531
<b>Total Harghita</b>		<b>457</b>	<b>9.951</b>
<b>Hunedoara</b>	Aninoasa	3	132
	Baia de Criș	1	8
	Băcia	4	65
	Bănița	2	41
	Beriu	1	20
	Boșorod	2	36
	Brad	7	99
	Breteia Română	1	19
	Călan	1	28
	Certeju de Sus	2	18
	Criscior	1	8
	Densuș	2	26
	Deva	35	600
	Dobra	2	40
	Geoagiu	21	1.546

	Ghelari	2	24
	Gurasada	5	38
	Hațeg	27	456
	Hărău	3	43
	Hunedoara	14	506
	Ilia	2	26
	Luncoiu de Jos	1	10
	Lupeni	62	1.381
	Orăștie	7	360
	Orăștioara de Sus	5	91
	Peștișu Mic	1	20
	Petrila	2	36
	Petroșani	30	914
	Rapoțu Mare	1	58
	Râu de Mori	22	488
	Sarmizegetusa	6	119
	Sălașu de Sus	4	74
	Simeria	1	16
	Șoimuș	2	48
	Teliucu Inferior	6	108
	Uricani	4	119
	Vața de Jos	9	331
	Vulcan	3	77
	Zam	1	12
<b>Total Hunedoara</b>		<b>305</b>	<b>8.041</b>
<b>Maramureș</b>	Baia Mare	45	1.717
	Baia Sprie	10	203
	Băiuț	1	5
	Bârsana	7	118
	Bocicoiu Mare	2	10
	Borșa	32	638
	Botiza	21	201
	Budești	6	70
	Cavnic	16	206
	Călinești	5	53
	Cicârlău	1	20
	Desești	10	127
	Giulești	4	52
	Ieud	3	26
	Moisei	6	111

	Ocna Șugatag	33	772
	Oncești	6	69
	Poienile Izei	11	98
	Remeți	1	24
	Repedea	2	19
	Rona de Sus	1	30
	Sarasău	3	46
	Săcel	4	107
	Săliște de Sus	5	55
	Săpânța	13	168
	Seini	1	20
	Sighetu Marmăției	25	607
	Strâmtura	2	27
	Suciu de Sus	2	19
	Șieu	8	71
	Șișești	1	48
	Tăuții-Măgherauș	1	14
	Târgu Lăpuș	6	79
	Vadu Izei	18	201
	Vișeu de Jos	3	42
	Vișeu de Sus	12	177
<b>Total Maramureș</b>		<b>327</b>	<b>6.250</b>
<b>Mehedinți</b>	Baia de Aramă	1	43
	Bala	2	214
	Drobeta-Turnu Severin	28	1354
	Dubova	8	106
	Eșelnița	22	343
	Ilovița	1	8
	Isverna	1	28
	Obârșia-Cloșani	1	6
	Orșova	10	180
<b>Total Mehedinți</b>		<b>74</b>	<b>2.282</b>
<b>Mureș</b>	Eremitu	6	165
	Gurghiu	1	10
	Ibănești	6	97
	Lunca Bradului	4	158
	Răstolița	1	20
	Rușii-Munți	1	82
	Sovata	110	3.945

<b>Total Mureș</b>		<b>129</b>	<b>4.477</b>
<b>Neamț</b>	Agapia	24	378
	Alexandru cel Bun	29	487
	Băltătești	5	535
	Bicaz	27	810
	Bicaz-Chei	3	54
	Bicazu Ardelean	2	37
	Borca	3	44
	Ceahlău	54	1.257
	Dobreni	2	28
	Dulcești	1	36
	Dumbrava Roșie	9	176
	Farcașa	4	82
	Gârcina	3	48
	Grințieș	3	42
	Hangu	14	183
	Pângărați	4	47
	Piatra Neamț	26	947
	Piatra Șoimului	2	58
	Pipirig	4	43
	Poiana Teiului	6	118
	Tarcău	9	134
	Tășca	1	12
	Tazlău	1	6
	Vânători-Neamț	6	115
<b>Total Neamț</b>		<b>242</b>	<b>5.677</b>
<b>Prahova</b>	Aluniș	2	28
	Azuga	30	703
	Breaza	28	537
	Brebu	2	16
	Bușteni	218	3.574
	Cerașu	1	8
	Comarnic	5	117
	Cornu	7	144
	Izvoarele	2	31
	Măneciu	37	951
	Sinaia	146	5.378
	Slănic	9	213
	Șotrile	2	17
	Talea	2	44

	Valea Doftanei	10	210
<b>Total Prahova</b>		<b>501</b>	<b>11.971</b>
<b>Satu Mare</b>	Certeze	2	43
	Medieșu Aurit	1	16
	Negrești-Oaș	2	34
	Orașu Nou	2	73
	Tarna Mare	1	8
	Vama	2	108
<b>Total Satu Mare</b>		<b>10</b>	<b>282</b>
<b>Sălaj</b>	Agriji	1	10
	Almașu	2	20
	Buciumi	1	8
	Jibou	5	113
	Meseșenii de Jos	4	62
	Mirșid	1	16
	Românași	4	136
	Zalău	15	566
<b>Total Sălaj</b>		<b>33</b>	<b>931</b>
<b>Sibiu</b>	Arpașu de Jos	5	88
	Avrig	11	213
	Boița	1	33
	Cârțișoara	26	793
	Cisnădie	16	425
	Cristian	10	150
	Gura Râului	26	360
	Jina	1	12
	Miercurea Sibiului	3	132
	Orlat	6	175
	Poplaca	19	294
	Porumbacu de Jos	6	100
	Rășinari	24	402
	Râu Sadului	4	146
	Sadu	5	73
	Săliște	44	560
	Tălmaciu	6	119
	Tilișca	2	29
	Turnu Roșu	2	25
<b>Total Sibiu</b>		<b>217</b>	<b>4.129</b>
<b>Suceava</b>	Breaza	2	52
	Broșteni	7	115

	Cacica	4	88
	Câmpulung Moldovenesc	28	900
	Ciocănești	5	55
	Coșna	2	42
	Crucea	2	32
	Dorna Candrenilor	2	34
	Dorna-Arini	22	487
	Frasin	8	170
	Frumosu	1	28
	Fundu Moldovei	10	233
	Gura Humorului	61	1.474
	Horodnic de Jos	1	8
	Horodnic de Sus	4	48
	Iacobeni	2	105
	Izvoarele Sucevei	1	4
	Mălini	6	148
	Mănăstirea Humorului	26	394
	Moldova-Sulița	1	16
	Moldovița	6	68
	Panaci	2	32
	Pârteștii de Jos	3	59
	Poiana Stampei	5	59
	Pojorâta	16	229
	Putna	11	172
	Râșca	1	20
	Sadova	8	142
	Solca	3	67
	Stulpicani	1	8
	Sucevița	39	798
	Șaru Dornei	17	275
	Vama	27	399
	Vatra Dornei	84	2.801
	Vatra Moldoviței	7	105
	Vicovu de Jos	1	4
<b>Total Suceava</b>		<b>426</b>	<b>9.671</b>
<b>Timiș</b>	Făget	1	12
	Fârdea	10	46
	Tomești	3	128



<b>Total Timiș</b>		<b>14</b>	<b>186</b>
<b>Vâlcea</b>	Băile Olănești	45	2.873
	Bărbăești	2	15
	Brezoi	15	314
	Călimănești	52	3.457
	Căineni	9	95
	Costești	5	101
	Horezu	22	509
	Malaia	21	352
	Racovița	2	29
	Sălătrucel	1	39
	Vaideeni	1	12
	Voineasa	46	1.357
<b>Total Vâlcea</b>		<b>221</b>	<b>9.153</b>
<b>Vrancea</b>	Paltin	1	10
	Soveja	6	86
	Tulnici	31	599
<b>Total Vrancea</b>		<b>38</b>	<b>695</b>
<b>Total localități din Convenția Carpatică</b>		<b>5.452</b>	<b>141.274</b>

**Sursa.** baza de date a Autorității Naționale pentru Turism (<http://turism.gov.ro/informatii-publice/>) – fișier descărcat în data de 15.09.2015

<b>Evaluare totală</b>	<b>Nr. structuri</b>	<b>Nr. locuri</b>
<b>Total localități din Convenția Carpatică</b>	<b>5.452</b>	<b>141.274</b>
<b>Total județe din Convenția Carpatică</b>	<b>7.735</b>	<b>218.408</b>
<b>Total România</b>	<b>10.262</b>	<b>377.814</b>

**Sursa.** baza de date a Autorității Naționale pentru Turism (<http://turism.gov.ro/informatii-publice/>) – fișier descărcat în data de 15.09.2015 ( Mihaela Barbu)

Anexa nr.4.

Listă înnoptări pe județele Din Convenția Carpatică în anul 2014

Localități	Total	Înnoptări
<b>JUDEȚUL ALBA</b>		
MUNICIPIUL ALBA IULIA	73.776	78336
MUNICIPIUL AIUD	26.543	7183
MUNICIPIUL SEBES	32.506	26325
ORAS ABRUD	5.595	862
ORAS BAIA DE ARIES	4.158	227
ORAS CAMPENI	7.761	516
ORAS CUGIR	27.129	5923
ORAS ZLATNA	8.076	-
ALBAC	2.167	7461
ALMASU MARE	1.303	428
ARIESENI	1.755	19107
AVRAM IANCU	1.597	-
BISTRA	4.907	198
BLANDIANA	972	-
BUCIUM	1.555	-
CALNIC	1.858	-
CERU-BACAINTI	271	-
CIURULEASA	1.225	-
CRICAU	2.100	-
GALDA DE JOS	4.451	1073
GIRBOVA	2.122	173
GIRDA DE SUS	1.718	4378
HOREA	2.155	262
IGHIU	6.857	4657
INTREGALDE	663	1512
LIVEZILE	1.309	675
LUPSA	3.252	979
METES	2.876	1351
MIRASLAU	2.172	979
MOGOS	836	-
OCOLIS	606	-
PIANU	3.607	3782
POIANA VADULUI	1.155	1130
PONOR	570	-
POSAGA	1.082	-

RIMET	556	569
RIMETEA	1.081	9282
ROSIA MONTANA	2.950	-
SALCIUA	1.580	4383
SALISTEA	2.340	-
SASCIORI	6.360	2026
SCARISOARA	1.706	-
SIBOT	2.479	435
SOHODOL	1.814	-
STREMT	2.515	-
SUGAG	2.936	1895
UNIREA	5.130	-
VADU MOTILOR	1.382	1434
VIDRA	1.685	3361
VINTU DE JOS	5.442	1121
<b>Total județ Alba – localități Convenția Carpatică</b>	<b>280.641</b>	-
<b>Total județ Alba</b>	<b>383.252</b>	217863
<b>JUDEȚUL ARAD</b>		
ORAS LIPOVA	11511	3462
ORAS PINCOTA	8239	-
ALMAS	2665	-
ARCHIS	1556	-
BIRZAVA	2615	-
BELIU	3051	-
BRAZII	1226	-
BUTENI	3427	128
CHISINDIA	1350	-
CONOP	2289	-
COVASINT	2695	-
CRAIVA	2904	-
DEZNA	1244	-
DIECI	1521	-
GHIOROC	4111	104
GURAHONT	3973	-
HALMAGIU	2859	158
HALMAGEL	1270	-
HASMAS	1287	-
IGNESTI	734	-
MONEASA	942	84770
PAULIS	4351	2051

PETRIS	1412	44
PLESCUTA	1178	-
SAVIRSIN	2946	750
SIRIA	9049	332
TIRNOVA	6248	2091
TAUT	1681	2642
VARADIA DE MURES	1722	-
VIRFURILE	2768	-
<b>Total județ Arad – localități Convenția Carpatică</b>	<b>92824</b>	
<b>Total județ Arad</b>	<b>475841</b>	359294
<b>JUDEȚUL ARGEȘ</b>		
ALBESTII DE MUSCEL	1623	808
AREFU	2493	40861
BEREVOESTI	3489	640
BRADULET	1842	1329
BUGHEA DE SUS	2972	2342
CETATENI	3021	-
CORBENI	5901	5888
DIMBOVICIOARA	942	5087
DRAGOSLAVELE	2655	1390
LERESTI	4682	7436
NUCSOARA	1465	457
RUCAR	6103	14040
SALATRUCU	2218	-
STOENESTI	4636	153
VALEA MARE PRAVAT	4296	565
<b>Total județ Argeș – localități Convenția Carpatică</b>	<b>48338</b>	
<b>Total județ Argeș</b>	<b>650332</b>	277696
<b>JUDEȚUL BACĂU</b>		
MUNICIPIUL MOINEȘTI	24813	1777
ORAS COMANESTI	24219	4137
ORAS DARMANESTI	14774	1357
ORAS SLANIC MOLDOVA	5206	56520
ORAS TIRGU OCNA	13312	66047
AGAS	6319	-
ASAU	7197	-
BALCANI	8199	-
BIRSANESTI	4899	-
BERZUNTI	5396	-

BOGDANESTI	2859	-
BRUSTUROASA	3549	-
DOFTEANA	11330	-
GHIMES-FAGET	4901	15
MAGIRESTI	4395	-
MANASTIREA CASIN	5559	-
OITUZ	9577	839
PALANCA	3491	-
PIRGARESTI	4920	-
PODURI	8166	-
SOLONT	3765	-
TIRGU TROTUS	5744	-
ZEMES	4967	1015
<b>Total județ Bacău – localități Convenția Carpatică</b>	<b>187557</b>	
<b>Total județ Bacău</b>	<b>748402</b>	273855
<b>JUDEȚUL BIHOR</b>		
ORAS ALESD	11352	-
ORAS NUCET	2097	1135
ORAS STEI	7596	-
ORAS VASCAU	2510	-
ASTILEU	3742	-
AUSEU	2988	-
BOROD	4040	-
BRATCA	5051	848
BRUSTURI	3738	-
BUDUREASA	2708	5257
BULZ	2177	3537
BUNTESTI	4527	-
CARPINET	1870	-
CAMPANI	2445	-
CABESTI	1870	-
CEICA	3618	-
COPACEL	2169	-
CRISTIORU DE JOS	1352	-
CURATELE	2451	498
DERNA	2719	-
DOBRESTI	5454	-
DRAGANESTI	2945	-
DRAGESTI	2601	-
FINIS	3654	-

LAZURI DE BEIUS	1603	-
LUNCA	2811	-
LUGASU DE JOS	3650	-
MAGESTI	2714	-
OLCEA	2798	-
PIETROASA	3244	1629
POMEZEU	2884	-
POPESTI	8158	-
REMETEA	2880	277
RIENI	3086	-
ROSIA	2488	471
SUPLACU DE BARCAU	4584	-
SINTEU	1135	-
SOIMI	2566	-
SUNCUIUS	1135	2254
TARCAIA	2070	-
TETCHEA	3216	-
TILEAGD	7078	-
ULIEACU DE BEIUS	2088	-
VADU CRISULUI	4106	-
VARCIOROG	2124	-
<b>Total județ Bihor – localități Convenția Carpatică</b>	<b>152092</b>	
<b>Total județ Bihor</b>	<b>620866</b>	1058091
<b>JUDEȚUL BISTRIȚA-NĂȘĂUD</b>		
ORAS SINGEORZ-BAI	11567	35986
BISTRITA BIRGAULUI	4446	658
CETATE	2883	477
COSBUC	2046	-
DUMITRITA	3239	523
FELDRU	8009	-
ILVA MARE	2548	-
ILVA MICA	3532	-
JOSENI BIRGAULUI	5337	-
LESU	2984	-
LIVEZILE	5017	270
LUNCA ILVEI	3328	-
MAIERU	8089	-
MAGURA ILVEI	2187	-
PARVA	2603	-
POIANA ILVEI	1593	1401

PRUNDU BIRGAULUI	6524	1807
REBRA	2749	-
REBRISOARA	4969	-
RODNA	6486	597
ROMULI	1792	-
RUNCU SALVEI	1343	-
SANT	3514	52
SIEU	3020	-
SIEUT	2692	-
TIRLISUA	3522	-
TELCIU	6218	1273
TIHA BIRGAULUI	6673	5965
ZAGRA	3646	-
<b>Total județ Bistrița- Năsăud – localități Convenția Carpatică</b>	<b>122556</b>	
<b>Total județ Bistrița-Năsăud</b>	<b>329592</b>	142638
<b>JUDEȚUL BRAȘOV</b>		
MUNICIPIUL BRASOV	29149 0	868215
MUNICIPIUL CODLEA	26192	6070
MUNICIPIUL SACELE	35638	80555
ORAS GHIMBAV	5885	2560
ORAS PREDEAL	5282	312915
ORAS RASNOV	17481	39105
ORAS ZARNESTI	26747	79220
APATA	3505	
AUGUSTIN	1995	
BOD	4663	
BRAN	5326	139326
BUDILA	4486	
COMANA	3029	
CRISTIAN	4889	1526
CRIZBAV	2706	
DRAGUS	1090	2000
DUMBRAVITA	5176	62
FELDIOARA	7327	699
FUNDATA	792	53925
HALCHIU	4753	15
HARMAN	5939	5352
HARSENI	2236	431
HOGHIZ	5227	1050

HOLBAV	1415	
HOMOROD	2581	
LISA	1803	47
MAIERUS	3157	4244
MOIECIU	4662	114636
ORMENIS	2095	
PARAU	2203	
POIANA MARULUI	3378	3068
PREJMER	9586	2246
RACOS	3463	
RECEA	3189	2739
SAMBATA DE SUS	1541	6057
SINPETRU	5294	9102
SINCA	3601	
SINCA NOUA	1616	
TARLUNGENI	9019	16106
TELIU	4381	213
UCEA	2366	
VAMA BUZAULUI	3498	
VISTEA	2248	
VULCAN	4964	
<b>Total județ Brașov – localități Convenția Carpatică</b>	<b>547914</b>	
<b>Total județ Brașov</b>	<b>629814</b>	1781818
<b>JUDEȚUL BUZĂU</b>		
ORAS NEHOIU	11383	237
ORAS PATARLAGELE	7917	
BISOCA	2767	19
BOZIORU	1100	
BRAESTI	2500	
CATINA	2528	
CHILIILE	596	
CHIOJDU	3509	1103
COLTI	1089	
GURA TEGHII	3522	428
LOPATARI	4074	
MINZALESTI	2514	736
SIRIU	3220	1877
<b>Total județ Buzău – localități Convenția Carpatică</b>	<b>46719</b>	
<b>Total județ Buzău</b>	<b>484524</b>	173460



JUDEȚUL CARAȘ-SEVERIN		
MUNICIPIUL CARANSEBES	30803	15872
MUNICIPIUL RESITA	89862	26137
ORAS ANINA	9429	76
ORAS BAILE HERCULANE	5284	414170
ORAS MOLDOVA NOUA	13806	500
ORAS ORAVITA	13604	7454
ORAS OTELU ROSU	12859	672
ARMENIS	2483	-
BANIA	1786	-
BAUTAR	2626	406
BERZASCA	2796	1106
BOLVASNITA	1432	255
BOZOVICI	3122	-
BREBU	1172	-
BREBU NOU	298	9925
BUCHIN	2056	-
BUCOSNITA	2825	-
CARASOVA	3017	-
CARBUNARI	1003	-
CICLOVA ROMANA	1593	-
CIUCHICI	1060	-
CIUDANOVITA	698	-
CONSTANTIN DAICOVICIU	2799	348
CORNEA	1797	-
CORNEREVA	2982	-
CORONINI	1955	3867
DALBOSET	1702	45
DOMASNEA	1361	-
EFTIMIE MURGU	1621	-
EZERIS	1317	-
GIRNIC	1465	474
GLIMBOCA	1883	313
GORUIA	808	-
IABLANITA	2208	-
LAPUSNICEL	1026	-
LAPUSNICU MARE	1718	-
LUNCAVITA	2482	-
LUPAC	2688	-
MARGA	1131	-

MEHADIA	4166	2655
MEHADICA	727	-
NAIDAS	1105	-
OBREJA	3401	-
PALTINIS	2461	1442
POJEJENA	2920	745
PRIGOR	2526	-
RUSCA MONTANA	1991	2677
SACU	1606	-
SASCA MONTANA	1513	2677
SICHEVITA	2186	3293
SLATINA-TIMIS	3057	379
SOCOL	2177	400
SOPOTU NOU	1182	-
TIRNOVA	1692	-
TEREGOVA	4149	-
TOPLET	2631	-
TURNU RUIENI	3473	3202
VALIUG	789	11205
ZAVOI	4191	4196
<b>Total județ Caraș-Severin – localități Convenția Carpatică</b>	<b>282500</b>	
<b>Total județ Caraș-Severin</b>	<b>332267</b>	<b>515073</b>
<b>JUDEȚUL CLUJ</b>		
ORAS HUEDIN	9638	1622
BAISOARA	2086	4495
BELIS	1344	4938
CALATELE	2480	
CAPUSU MARE	3171	879
CIUCEA	1595	2208
FLORESTI	23632	22519
GILAU	8617	10817
IARA	4134	
MAGURI-RACATAU	2371	493
MANASTIRENI	1482	
MARGAU	1580	1488
MARISEL	1599	1839
MIHAI VITEAZU	5856	2530
MOLDOVENESTI	3266	240
NEGRENI	2414	720
PETRESTII DE JOS	1593	1243

POIENI	5157	1846
RISCA	1539	
SANCRAIU	1619	
SANDULEȘTI	1993	
SACUIEU	1524	600
SAVADISLA	4171	1288
TURENI	2254	653
VALEA IERII	959	
<b>Total județ Cluj – localități Convenția Carpatică</b>	<b>96074</b>	
<b>Total județ Cluj</b>	<b>718633</b>	646020
<b>JUDEȚUL COVASNA</b>		
MUNICIPIUL SFINTU GHEORGHE	65446	38195
MUNICIPIUL TARGU SECUIESC	20500	13608
ORAS BARAOLT	9441	2420
ORAS COVASNA	11400	372523
ORAS INTORSURA BUZAULUI	9305	1028
AITA MARE	1685	-
ARCUS	1568	1544
BARCANI	3986	-
BATANI	4677	-
BELIN	3022	-
BIXAD	1855	643
BODOC	2577	-
BOROSNEU MARE	3286	-
BRATES	1499	-
BRADUT	5087	17
BRETCU	3744	585
CATALINA	3397	-
CERNAT	4064	2552
CHICHIS	1593	-
COMANDAU	1017	1222
DALNIC	974	1294
DOBIRLAU	2185	-
GHELINTA	5162	992
GHIDFALAU	2685	-
HAGHIG	2312	-
ILJENI	1994	1681
LEMNIA	1936	-
MALNAS	1070	1681
MERENI	1321	-

MICFALAU	1854	-
MOACSA	1229	5384
OJDULA	3581	-
OZUN	4685	1270
POIAN	1780	-
RECI	2297	4455
SINZIENI	4706	-
SITA BUZAULUI	4876	<b>100</b>
TURIA	3931	27073
VILCELE	4894	
VALEA CRISULUI	2425	3185
VALEA MARE	1166	3185
VIRGHIS	1899	-
ZAGON	5428	<b>313</b>
ZABALA	4860	2494
<b>Total județ Covasna – localități Convenția Carpatică</b>	<b>228399</b>	
<b>Total județ Covasna</b>	<b>229563</b>	483643
<b>JUDEȚUL DÂMBOVIȚA</b>		
BEZDEAD	4625	
BUCIUMENI	4564	<b>532</b>
MOROENI	5146	39849
PIETROSITA	3219	5583
PUCHENI	1892	
RUNCU	4482	1396
<b>Total județ Dâmbovița – localități Convenția Carpatică</b>	<b>23928</b>	
<b>Total județ Dâmbovița</b>	<b>531715</b>	247853
<b>JUDEȚUL GORJ</b>		
ORAS BUMBESTI-JIU	10232	3529
ORAS NOVACI	5783	7304
ORAS TISMANA	7209	13390
BAIA DE FIER	4306	20753
CRASNA	4929	36
GLOGOVA	1955	
MUSETESTI	1999	497
PADES	4939	
PESTISANI	3821	285
POLOVRAGI	2782	3359
RUNCU	5111	1194
SCHELA	1769	

STANESTI	2267	
<b>Total județ Gorj – localități Convenția Carpatică</b>	<b>57102</b>	
<b>Total județ Gorj</b>	<b>369857</b>	168737
<b>JUDEȚUL HARGHITA</b>		
MUNICIPIUL GHEORGHENI	20189	29099
MUNICIPIUL MIERCUREA CIUC	42382	57867
MUNICIPIUL ODORHEIU SECUIESC	38785	28299
MUNICIPIUL TOPLITA	16158	1765
ORAS BAILE TUSNAD	1674	122670
ORAS BALAN	8081	723
ORAS BORSEC	2773	7243
ORAS VLAHITA	7650	11970
BRADESTI	1985	186
BILBOR	2707	-
CARTA	2799	304
CAPILNITA	2127	426
CICEU	2796	3142
CIUCSINGEORGIU	5018	1323
CIUMANI	4483	1068
CORBU	1510	-
CORUND	6500	2577
COZMENI	2246	1244
DANESTI	2247	177
DEALU	4080	-
DITRAU	5926	247
FELICENI	3265	615
FRUMOASA	3771	1833
GALAUTAS	2541	-
JOSENI	5827	4671
LAZAREA	3642	489
LELICENI	2067	-
LUETA	3717	-
LUNCA DE JOS	5668	5773
LUNCA DE SUS	3420	907
LUPENI	4684	1960
MADARAS	2280	383
MARTINIS	2927	-
MERESTI	1364	-
MIHAILENI	2719	144
OCLAND	1330	-

PAULENI-CIUC	1925	-
PLAIESII DE JOS	2862	-
PRAID	6879	25839
RACU	1629	1404
REMETEA	6348	12
SANCRAIENI	2622	603
SINDOMINIC	6412	1314
SANMARTIN	2396	-
SINSIMION	3647	-
SANTIMBRU	2170	-
SATU MARE	2102	-
SARMAS	4014	274
SICULENI	2872	<b>50</b>
SUBCETATE	1899	609
SUSENI	5282	-
TOMESTI	2652	-
TULGHES	3261	-
TUSNAD	2221	<b>48</b>
VARSAĞ	1663	<b>22</b>
VOSLABENI	1981	5349
ZETEA	6006	6775
<b>Total județ Harghita – localități Convenția Carpatică</b>	<b>302181</b>	
<b>Total județ Harghita</b>	<b>334586</b>	329750
<b>JUDEȚUL HUNEDOARA</b>		
MUNICIPIUL BRAD	16202	3901
MUNICIPIUL DEVA	70919	57078
MUNICIPIUL HUNEDOARA	74961	20238
MUNICIPIUL LUPENI	27664	5864
MUNICIPIUL ORASTIE	22796	5378
MUNICIPIUL PETROSANI	43901	18575
MUNICIPIUL VULCAN	29404	-
ORAS ANINOASA	4853	2565
ORAS CALAN	13462	836
ORAS GEOAGIU	5679	133658
ORAS HATEG	11007	10341
ORAS PETRILA	25472	1975
ORAS SIMERIA	14131	<b>781</b>
ORAS URICANI	10003	<b>878</b>
BACIA	1837	<b>1919</b>
BAIA DE CRIS	2626	-

BALSA	861	-
BARU	2813	<b>184</b>
BAITA	3585	-
BANITA	1153	-
BATRINA	137	-
BERIU	3378	<b>581</b>
BLAJENI	1109	-
BOSOROD	1999	-
BRANISCA	1570	-
BRETEA ROMANA	2871	-
BUCES	1930	-
BUCURESCI	1609	-
BULZESTII DE SUS	281	-
BUNILA	326	-
BURJUC	835	-
CARJITI	661	-
CERBAL	471	-
CERTEJU DE SUS	3078	-
CRISCIOR	3961	-
DENSUS	1516	-
DOBRA	3393	1670
GENERAL BERTHELOT	913	-
GHELARI	2124	-
GURASADA	1472	-
HARAU	2118	<b>74</b>
ILIA	3704	-
IAPUGIU DE JOS	1440	-
LELESE	406	-
LUNCA CERNII DE JOS	913	-
LUNCOIU DE JOS	1801	-
MARTINESTI	987	-
ORASTIOARA DE SUS	2172	-
PESTISU MIC	1150	-
PUI	4337	-
RAPOLTU MARE	1989	-
RAU DE MORI	3228	<b>3305</b>
RACHITOVA	1334	-
RIBITA	1289	-
ROMOS	2790	-
SANTAMARIA-ORLEA	3175	<b>1167</b>

SARMIZEGETUSA	1195	-
SALASU DE SUS	2330	-
SOIMUS	3538	<b>15</b>
TELIUCU INFERIOR	2574	<b>1138</b>
TOMESTI	1036	-
TOTESTI	1890	-
TOPLITA	771	-
TURDAS	2114	-
VATA DE JOS	3688	-
VALISOARA	1244	-
VETEL	2845	-
VORTA	810	-
ZAM	1711	<b>12</b>
<b>Total județ Hunedoara – localități Convenția Carpatică</b>	<b>475542</b>	
<b>Total județ Hunedoara</b>	<b>475542</b>	272133
<b>JUDEȚUL MARAMUREȘ</b>		
MUNICIPIUL BAIA MARE	14858 1	105231
MUNICIPIUL SIGHETU MARMATIEI	44332	23151
ORAS BAIA SPRIE	17098	7996
ORAS BORSA	29813	12213
ORAS CAVNIC	5350	7624
ORAS DRAGOMIREȘTI	3279	-
ORAS SALISTEA DE SUS	5160	521
ORAS SEINI	9578	-
ORAS TIRGU LAPUS	13320	1287
ORAS TAUTII-MAGHERAUS	7998	590
ORAS VISEU DE SUS	18329	11223
BARSANA	4747	1092
BAIUT	2462	-
BISTRA	4354	-
BOCICOIU MARE	4531	-
BOGDAN VODA	3096	189
BOTIZA	2634	<b>306</b>
BUDEȘTI	3135	<b>311</b>
CALINEȘTI	3204	-
CAMPULUNG LA TISA	2494	-
CICIRLAU	4161	1926
CERNEȘTI	3662	-
CUPSENI	3531	-



DESESTI	2416	1331
GIULESTI	3233	-
GROSII TIBLESULUI	2112	-
IEUD	4405	60
LAPUS	3695	-
LEORDINA	2449	-
MOISEI	9292	1245
OCNA SUGATAG	4223	9975
ONCESTI	1513	798
PETROVA	2516	-
POIENILE DE SUB MUNTE	10241	-
POIENILE IZEI	909	1192
REMETI	3216	-
REPEDEA	4926	-
RONA DE JOS	2057	-
RONA DE SUS	4658	-
ROZAVLEA	3229	-
RUSCOVA	5581	-
SARASAU	2729	-
SACEL	3541	532
SAPINTA	3179	61
STRIMTURA	3773	261
SUCIU DE SUS	4043	-
SIEU	2365	8
SISESTI	5490	4093
VADU IZEI	2915	2188
WISEU DE JOS	5194	81
<b>Total județ Maramureș – localități Convenția Carpatică</b>	<b>448749</b>	
<b>Total județ Maramureș</b>	<b>527663</b>	205038
<b>JUDEȚUL MEHEDINȚI</b>		
MUNICIPIUL DROBETA-TURNU SEVERIN	111048	56268
MUNICIPIUL ORSOVA	13135	5166
ORAS BAIA DE ARAMA	5629	1791
BALA	3910	36069
BALTA	1054	-
BILVANESTI	946	-
BREZNITA-OCOL	4008	-
CIRESU	507	-
DUBOVA	953	1591
ESELNITA	2897	8620

GODEANU	624	-
ILOVAT	1240	-
ILOVITA	1335	-
ISVERNA	2143	-
IZVORU BIRZII	2774	-
OBIRSIA-CLOSANI	1061	-
PODENI	863	-
PONOARELE	2482	-
SOVARNA	1139	-
SVINITA	978	-
<b>Total județ Mehedinți – localități Convenția Carpatică</b>	<b>158726</b>	
<b>Total județ Mehedinți</b>	<b>290253</b>	112185
<b>JUDEȚUL MUREȘ</b>		
ORAS SOVATA	10620	334416
CHIERU DE JOS	1570	-
DEDA	4397	-
EREMITU	4104	1348
GURGHIU	6261	<b>302</b>
HODAC	5150	-
IBANESTI	4292	<b>761</b>
LUNCA BRADULUI	2110	12352
MAGHERANI	1340	-
RASTOLITA	1867	-
RUSII-MUNTI	2232	<b>277</b>
STINCENI	1480	-
VATAVA	1978	-
<b>Total județ Mureș – localități Convenția Carpatică</b>	<b>47401</b>	
<b>Total județ Mureș</b>	<b>597849</b>	850281
<b>JUDEȚUL NEAMȚ</b>		
MUNICIPIUL PIATRA NEAMȚ	116492	84712
ORAS BICAZ	8764	12709
AGAPIA	4300	16657
ALEXANDRU CEL BUN	5988	28405
BALTATESTI	4281	51254
BICAZ-CHEI	4650	862
BICAZU ARDELEAN	3953	1034
BORCA	6665	1015
BORLESTI	9525	-
CEAHLAU	2500	41306

CRACAOANI	4485	-
DAMUC	3093	-
DOBRENI	1775	215
DUMBRAVA ROSIE	8264	6971
FARCASA	3236	951
GÂRCINA	4924	1318
GRINTIES	2525	554
HANGU	3995	3238
PINGARATI	5470	3480
PIATRA SOIMULUI	8634	316
PIPIRIG	9054	978
POIANA TEIULUI	5018	1139
TARCAU	3505	1368
TASCA	2645	1243
TAZLAU	2842	-
VÂNATORI-NEAMȚ	8757	2689
<b>Total județ Neamț – localități Convenția Carpatică</b>	<b>245340</b>	
<b>Total județ Neamț</b>	<b>580933</b>	333365
<b>JUDEȚUL PRAHOVA</b>		
ORAS AZUGA	4936	18730
ORAS BREAZA	16911	13269
ORAS BUSTENI	10013	119452
ORAS COMARNIC	12594	5001
ORAS SINAIA	11822	440190
ORAS SLANIC	6073	54522
ADUNATI	2112	-
ALUNIS	3462	266
BERTEA	3242	-
BREBU	7231	-
CERASU	4706	144
CORNU	4318	1586
DRAJNA	5436	-
IZVOARELE	6774	340
MANECIU	10790	13971
POSESTI	3962	-
SECARIA	1252	-
STARCHIOJD	3892	-
SOTRILE	3356	77
STEFESTI	2415	-
TALEA	1063	450

TEISANI	3750	-
VALEA DOFTANEI	6751	<b>4544</b>
<b>Total județ Prahova – localități Convenția Carpatică</b>	<b>136861</b>	
<b>Total județ Prahova</b>	<b>815741</b>	898682
<b>JUDEȚUL SĂLAJ</b>		
MUNICIPIUL ZALAU	69915	38460
ORAS JIBOU	11948	2796
AGRIJ	1406	-
ALMASU	2197	1061
BUCIUMI	2638	-
CIZER	2244	-
CREACA	2779	-
FILDU DE JOS	1390	-
HALMASD	2452	-
HOROATU CRASNEI	2620	-
MARCA	2751	-
MESESENI DE JOS	3129	709
MIRSID	2406	98
PLOPIS	2593	-
ROMANASI	3122	772
SAG	3378	-
TREZNEA	1041	-
VALCAU DE JOS	3267	
<b>Total județ Sălaj – localități Convenția Carpatică</b>	<b>121276</b>	
<b>Total județ Sălaj</b>	<b>248794</b>	78485
<b>JUDEȚUL SATU MARE</b>		
ORAS NEGREȘTI-OAS	16908	5231
ORASU NOU	3946	3540
BATARCI	3896	-
BIXAD	7560	-
CALINEȘTI-OAS	5125	-
CAMARZANA	2480	-
CERTEZE	5847	2556
GHERTA MICA	3673	-
HALMEU	5353	-
MEDIESU AURIT	6828	-
TARNA MARE	4054	-
TARSOLT	3115	-
TURT	8240	-

TURULUNG	4267	-
VAMA	4096	5267
<b>Total județ Satu Mare – localități Convenția Carpatică</b>	<b>85388</b>	
<b>Total județ Satu Mare</b>	<b>392129</b>	<b>157195</b>
<b>JUDEȚUL SIBIU</b>		
ORAS AVRIG	15698	7688
ORAS CISNADIE	18872	6374
ORAS MIERCUREA SIBIULUI	4838	4535
ORAS SALISTE	5954	8092
ORAS TALMACIU	8102	
ARPASU DE JOS	2856	8239
BOITA	1659	
CARTISOARA	1335	19381
CRISTIAN	4161	1156
GURA RAULUI	3736	6709
JINA	4008	964
ORLAT	3347	583
POIANA SIBIULUI	2283	
POPLACA	1791	1199
PORUMBACU DE JOS	3273	3793
RACOVITA	2960	
RAU SADULUI	626	9332
RASINARI	5773	12693
SADU	2518	
TILISCA	1523	
TURNU ROSU	2416	
<b>Total județ Sibiu – localități Convenția Carpatică</b>	<b>97729</b>	
<b>Total județ Sibiu</b>	<b>463436</b>	<b>581505</b>
<b>JUDEȚUL SUCEAVA</b>		
MUNICIPIUL CAMPULUNG MOLDOVENESC	20328	22804
MUNICIPIUL VATRA DORNEI	17342	195870
ORAS BROSTENI	6558	-
ORAS FRASIN	6652	4066
ORAS GURA HUMORULUI	17115	70995
ORAS SOLCA	2611	299
ORAS VICOVU DE SUS	15929	-
ARBORE	7536	-
BREAZA	1628	557

BRODINA	4008	711
CACICA	4405	5317
CAPU CAMPULUI	2479	-
CARLIBABA	1921	2707
CIOCANESTI	1466	1167
CORNU LUNCII	7368	-
COSNA	1484	353
CRUCEA	2125	638
DORNA CANDRENIOR	3057	13591
DORNA-ARINI	2897	11366
FRUMOSU	3519	2048
FUNDU MOLDOVEI	4111	772
HORODNIC DE JOS	2486	-
HORODNIC DE SUS	5143	2781
IACOBENI	2199	45
IZVOARELE SUCEVEI	2252	-
MARGINEA	10960	113
MALINI	7825	1749
MANASTIREA HUMORULUI	3692	7235
MOLDOVA-SULITA	2067	-
MOLDOVITA	5286	1221
OSTRA	3189	88
PANACI	2302	264
PALTINOASA	5996	-
PIRTESTII DE JOS	2808	1086
POIANA STAMPEI	2303	129
POJORITA	3013	4139
PUTNA	3908	4998
RASCA	5171	-
SADOVA	2511	3438
SLATINA	5583	-
STRAJA	5912	-
STULPICANI	6100	-
SUCEVITA	3120	23018
SARU DORNEI	4242	2660
ULMA	2299	-
VALEA MOLDOVEI	4348	-
VAMA	6192	15153
VATRA MOLDOVITEI	4523	748
VICOVU DE JOS	6471	-

VOITINEL	4764	-
<b>Total județ Suceava – localități Convenția Carpatică</b>	<b>261204</b>	
<b>Total județ Suceava</b>	<b>740861</b>	583642
<b>JUDEȚUL TIMIȘ</b>		
ORAS FAGET	7640	1794
BARNA	1584	
CRICIOVA	1633	
CURTEA	1287	
FIRDEA	1778	
NADRAG	2954	
PIETROASA	1087	2924
TOMESTI	2132	5380
<b>Total județ Timiș – localități Convenția Carpatică</b>	<b>20095</b>	
<b>Total județ Timiș</b>	<b>739217</b>	683015
<b>JUDEȚUL VÂLCEA</b>		
ORAS BAILE OLANESTI	4590	294477
ORAS BREZOI	7261	5723
ORAS CALIMANESTI	8929	474493
ORAS HOREZU	7129	7648
BARBATESTI	3467	30
BERISLAVESTI	2775	-
BOISOARA	1334	-
CAINENI	2534	238
COSTESTI	3279	1667
MALAIA	1839	4027
MUEREASCA	2631	-
PERISANI	2305	-
RACOVITA	1837	138
SALATRUCEL	2156	1032
STOENESTI	3490	-
TITESTI	833	-
VAIDEENI	4058	102
VOINEASA	1596	23171
<b>Total județ Vâlcea – localități Convenția Carpatică</b>	<b>62043</b>	
<b>Total județ Vâlcea</b>	<b>406314</b>	1025927
<b>JUDEȚUL VRANCEA</b>		
ANDREIASU DE JOS	1950	-
NEGRILESTI	1717	-

NEREJU	4622	-
NISTOREȘTI	2305	-
PALTIN	2093	-
PAULEȘTI	1999	-
SOVEJA	2326	<b>76</b>
TULNICI	4149	20170
VINTILEASCA	2077	-
VRANCIOAIA	2845	-
<b>Total județ Vrancea – localități Convenția Carpatică</b>	<b>26083</b>	
<b>Total județ Vrancea</b>	<b>393303</b>	63206

Sursa: INSSE –Tempo on line 2015 (Mihaela Barbu);



Anexa nr.5

**Lista proiectelor din domeniul culturii implementate la nivelul unor localități  
din Convenția Carpatică 2007–2014**

Informațiile existente nu acoperă și rezultatele calitative ale proiectelor (activități, grad de implementare, rezultate, impact etc.) deoarece o analiză generală completă în acest sens poate fi realizată doar la finalul implementării tuturor proiectelor finanțate.

În prezent, cele mai multe proiecte europene selectate în ultimii doi ani ai Programului Cultura, la care participă și România, sunt încă în derulare. În plus, datele din material trebuie corelate ulterior cu evaluarea finală a Programului Cultura, care va fi realizată de Comisia Europeană.

În Cultura 2000, mai mult de jumătate din operatorii implicați în proiecte europene erau din București, iar peste un sfert aveau sediul în județe din regiunea Transilvaniei: Cluj, Mureș, Covasna, Sibiu, Alba, Bistrița–Năsăud, Brașov, Harghita. Marea lor majoritate s-au derulat în centre urbane.

Din România, 17 organizații culturale au fost implicate în 14 proiecte de cooperare europeană: 4 organizații în calitate de lider de proiect, iar alte 13 organizații în calitate de coorganizatori, potrivit comunicatului dat de Punct de Contact Cultural al României.

În 2013, România a avut cel mai mare număr de proiecte de cooperare selectate în calitate de coordonator, comparativ cu anii precedenți și din actualul cadru de finanțare al Programului Cultura. Din 2007 și până în prezent, 97 de organizații culturale din România au fost implicate în 113 proiecte de cooperare europeană finanțate prin Programul Cultura (2007–2013): 8 organizații lider în 11 proiecte și 89 de coorganizatori în 102 proiecte.

Nr. crt.	Titlul proiectului– EEA Grants	Număr proiecte	Județul
1.	Moștenirea culturală Castelul Corvinilor – Muzeul Casa Breslelor, Municipiul Hunedoara	1 937.850,88 euro	Hunedoara
2.	Bisericile Fortificate UNESCO din Transilvania – o rețea pentru „apărarea” patrimoniului cultural, cu „porțile” deschise pentru facilitarea accesului la el – Parohia Unitariană Dârjiu– (Câlnic, Prejmer, Viscri, Dârjiu, Saschiz, Biertan, Valea Viilor).	1 87.973,41 euro	Sibiu
3.	Meșteșuguri tradiționale din Secuime – revitalizare prin digitizare și promovare –sate din aria montană și depresionară	1 168.788 euro	Covasna
4.	Cultură și Natură în Transilvania Trecut și Viitor – partea de sud-vest.	1 67.645,89 euro	Sălaj
5.	Când viața cotidiană antică devine patrimoniu UNESCO. Scanarea, restaurarea digitală și contextualizarea artefactelor dacice din Munții Orăștiei – municipiul Deva	1 943.232,35 euro	Hunedoara
6.	Restaurarea Porții a V-a în stil baroc timpuriu, cetatea Alba Iulia– un exemplu de bună practică privind refacerea patrimoniului istoric	1 nu are precizată	Alba

	și cultural;	suma	
7.	Maramureș – Tezaur Viu în cadrul patrimoniului cultural european – patrimoniului cultural imaterial multietnic-ANTREC	1 195.039 euro	Maramureș
8.	Reconstituirea istorică – instrument de valorificare 106cultural si dezvoltare durabila a comunității locale –Râșnov	1 147.366 euro	Brașov
9.	Conservarea și revitalizarea patrimoniului cultural și natural- Astra Sibiu / Dezvoltarea comunităților locale și asigurarea unor mijloace de trai sustenabile din punct de vedere economic prin revitalizarea patrimoniului natural și cultural.	1 1.400.000 Euro	Sibiu
10.	Minorities Film Festival – filme despre toate minoritățile inclusiv cele din zona montană	1 213.956 euro	București
11.	Diversitatea multiculturală – pilon de dezvoltare comunitară în județele Botoșani, Bistrița-Năsăud și Iași	1 195.287 euro	Bistrița-Năsăud
12.	Moștenirea culturală Castelul Corvinilor – Muzeul Casa Breslelor, Municipiul Hunedoara	1 937.850,88 euro	Hunedoara
	MUSEIKON. Un nou muzeu al icoanei revitalizează o clădire monument istoric restaurată în Alba Iulia	1 2.092.635,75 euro	Alba
	Conservarea meșteșugurilor tradiționale ale rromilor din Harghita – municipiu Miercurea Ciuc	1 47.421,83 euro	Harghita
	Castel în Transilvania – strategia și modele de dezvoltare – grupul Pont- Cluj Napoca; 70 de proprietari de castele, administratori de castele, experți și civili.	1 53.098,02 euro	
	Conservarea și revitalizarea Conacului Benedek din Municipiul Gheorgheni- <b>Fundația Ethnographia Gyergyóiensis</b>	1 81.820,09 euro	Harghita
	Roots in our moves – patrimoniul cultural imaterial digitizat al minorității maghiare din România – <b>Asociația de Dans Popular a Maghiarilor din România</b>	1 54.752,55 euro	
13.	Proiect bilateral pentru promovarea și vizitarea bisericilor de lemn din Nordul Olteniei și sudul Transilvaniei- <b>Fundația Pro Patrimonio;</b>	1. 1.956 euro	Vâlcea, Sibiu
	<b>Fonduri SEE- Cultura</b>		
14	Proiectul CULTEMA – <i>Cultural Value for Sustainable Territorial Governance and Marketing</i> este finanțat prin Programul de Cooperare Transnațională Sud Estul Europei. – regiunea Rupea – Cohalm cu satele Homorod, Hoghiz,	1 1.816.000 euro	Brașov

15	Proiectul ECHOE Education for Heritage, Outdoor Education	1 1.756.000 euro	Hunedoara
	<b>Proiecte pe Cultura 2000</b>		
16	Heritage without borders: redefining cultural values through the built heritage of SE Europe www.transylvaniatrust.ro-lider: Fundația Transilvania Trust (ro)	1 200.000 euro	Cluj
17	Celebrating european cultural intangible heritage for social inclusion and active citizenship -www.transylvaniatrust.ro,lider: Fundația Transilvania Trust (ro);	1 200.000 euro	<b>Cluj</b>

Sursa: Ministerul Culturii –Unitatea de Management a Proiectului, 2015. (TS)

**Anexa nr. 6**

Tabel nominal cu instituțiile guvernamentale publice, institute de cercetare, centre de cercetare publice și private, universități, organizații nonguvernamentale abordate pentru Strategia de dezvoltare durabilă a turismului în Carpați în 2015

Nr. crt.	Instituția	Fax
1.	Ministerul Mediului și Schimbărilor Climatice – Direcția de Schimbări Climatice și Dezvoltare Durabilă	Fax: 021 311 7154 / 021 408 9635
2.	Ministerul Energiei, IMM, Mediului de Afaceri – Direcția politici antreprenoriale și implementarea programelor pentru IMM -uri	Fax-021.33618.43
3.	Ministerul Mediului și Schimbărilor Climatice – Direcția de Biodiversitate	Fax: 021 316 0287
4.	Ministerul Agriculturii – Direcția Generală de Dezvoltare Rurală	Fax: 021-307.86.06
5.	Ministerul Culturii și a Patrimoniului Național – Direcția de Patrimoniu Cultural	Fax: 021 223 31 57
6.	Institutul Național al Patrimoniului (fost CIMEC)	Fax: (+40-21) .317.90.64
7.	Institutul de Cercetări pentru Economie Agriculturii și Dezvoltare Rurală	Tel/Fax: +4021.313.60.96
8.	Institutul de Geografie al Academiei Române	Fax: + 40 213111242
9.	SC.IPTANA SA – București	Fax. 021.312.14.16.
10.	Institutul pentru Calitatea Vieții al Academiei Române	Fax. 021. 318.24.62
11.	Institutul Național de Cercetare – Dezvoltare INCERC-URBANPROIECT	Fax: + 4.021.255.18.52
12.	Institutul Național de Statistică – București	Fax:+40 21 312 4875 / 318 1851 / 318 1873
13.	Centrul de Formare și Inovație pentru Dezvoltare în Carpați / Vatra Dornei-CEFIDEC	Fax: 0230 – 375036
14.	Centrul de Cercetări Demografice “Vladimir Trebici” al Academiei Române	Fax: 021 411 48 05 ; 021 411 54 86
15.	Centrul Național de Cercetare Durabilă – București	Fax: + 40 (21) 3103321
16.	Universitatea de Științe Agricole și Medicină Veterinară – Iași/ Facultatea de Agricultură (specializare montanologie)	Fax: 0232 2191 75
17.	WWF (World Wide Fund for Nature) – România	Fax: +40 21 317 49 97
18.	Asociația de Ecoturism din România –Brașov	Fax: 0368 441 084
19.	Asociația Administrațiilor de Arie Naturale Protejate	Fax: +40268223008

20.	Institutul de Cercetări Economice și Sociale "Gh. Zane" al Academiei Române – Iași	Fax: 0232 – 315984
21.	Administrația Națională de Meteorologie	Tel/Fax: +40 21 316 28 85
22.	Institutul de Etnografie și folclor "Constantin Brăiloiu"	Fax +40-21-318.39.01
23.	Muzeul Național al Țăranului Român	Fax- 021-317.96.60 sau 021-312 98 75

Obs.Prin culoare au fost reprezentate instituțiile care au răspuns solicitărilor pentru date și informații.

Anexa nr.7

**Lista de proiecte din Programul de Cooperare Transnațională  
Sud Estul Europei-SEE, 2007-2013**

Acest program a funcționat în contextul orientărilor Strategice Comunitare (Lisabona/Göteborg), obiectivul strategic al programului este dezvoltarea parteneriatelor transnaționale în domenii de importanță strategică pentru îmbunătățirea procesului de integrare teritorială, economică și socială și pentru a contribui la coeziune, stabilitate și competitivitate. **Mecanismul Financiar al Spațiului Economic European (SEE)** 2009 – 2014 a fost implementat în România din 21 martie 2012, ca urmare a semnării Memorandumului de înțelegere între guvernul României și guvernele din Norvegia, Islanda și Liechtenstein.

Pe ansamblu, un număr de 65 de proiecte specifice și peste 100 de proiecte dezvoltate de ONG-uri au fost implementate, rata de absorbție ajungând la aproximativ 85% la finele lui 2014.

Nr. crt	Titlu	Partener	Valoare integrala
1.	<b>Sustainable Mobility and Tourism in Sensitive Areas of the Alps and the Carpathians</b> ACCESS2MOUNTAIN	CJIT Maramures - County Center for Tourism Information MARAMURESINFOTURISM Romania 430311 Baia Mare Gheorghe Sincai Street 46., office@visitmaramures.ro	2.222.411,00 €
2.	<b>Establishment and promotion of new approaches and tools for the strengthening of primary sector's competitiveness and innovation in the South East Europe</b> APP4INNO	ERDF partner CCICJ - Chamber of Commerce and Industry of Cluj Romania Cluj ,	1.860.560,00 €
3.	<b>Agencies Supporting Value of Innovation systems in regional and LOCAL economies</b> AsviLoc plus	ERDF partner ADR NORDEST - North-East RDA (North-East Regional Development Agency) Romania 610125 Piatra Neamt Lt. Draghescu nr.9, adrnordest@adrnordest.ro	2.352.941,00 €

4.	<b>Integrated management of biological and landscape diversity for sustainable regional development and ecological connectivity in the Carpathians</b> BIOREGIO Carpathians	APNPC – NFA (National Piatra Craiului National Park Administration Romania, Zarnesti Maramures Mountains Nature Park Administration Romania 435700 Vișeu de Sus.	2.586.260,00 €
5.	<b>Cultural values and Leisure Environments Accessible Roundly – for All</b> CLEAR	ERDF partner HARGHITA RO – Harghita County Council Romania 530140 Miercurea Ciuc,	1.775.000,00 €
6.	<b>Cultural (garden) heritage as focal points for sustainable tourism</b> CULTTOUR	ERDF partner Brukenthal – Foundation Samuel von Brukenthal Romania 555200 Avrig	2.672.360,00 €
7.	<b>Development of Innovative Business Parks to Foster Innovation and Entrepreneurship in the SEE Area</b> FIDIBE	ERDF partner Harghita – Harghita County Council Romania 530140 Miercurea Ciuc	2.220.000,00 €
8.	<b>Sustainable networks for the energetic use of lignocellulosic biomass in south east europe</b> FOROPA	ERDF partner UNITBV – Transilvania University of Brasov Romania Brasov	1.720.255,00 €
9	<b>Clustering knowledge, Innovation and Design in the SEE WOOD sector</b> ID:WOOD	ERDF partner ADRC – Regional Development Agency Centru Romania Alba Iulia	1.699.763,00 €
10	<b>My Modular, Intelligent, Low cost, Do it yourself, nearly zero energy House for our Eco Green Village</b> MILD HOME	ERDF partner CJCS – Caras-Severin County Council Romania Resita ,	1.674.178,00 €
11	<b>A structured network for integration of climate knowledge into policy and</b>	ERDF partner EPA Covasna –	4.777.800,00 €

	<b>territorial planning</b> ORIENTGATE	Environmental Protection Agency of Covasna Romania 520013 Covasna Sfantu Gheorghe	
12	<b>Tackling the "Broadband Gap" in SEE</b> <b>Rural areas through PPP model</b> PPP4Broadband	ERDF partner Sibiu County – Prefect Institution–Sibiu County Romania Sibiu	1.349.888,00 €
13	<b>Elaboration of a tool for the inclusion of</b> <b>religious-related cultural values in the</b> <b>planning and development processes of</b> <b>urban centres, systems of settlements and</b> <b>surrounding rural areas</b> RECULTIVATUR	ERDF partner NERDA – North-East Regional Development Agency Romania 610125 Piatra Neamt	2.855.000,00 €
14	<b>Revitalisation of Traditional Industrial</b> <b>Areas in South-East Europe</b> ReTInA	NERDA – North East Regional Development Agency Romania 610125 Piatra Neamt	3.327.500,00 €
15	<b>Managing Migration and its Effects in</b> <b>SEE – Transnational Actions Towards</b> SEEMIG	ERDF partner RIRNM – THE ROMANIAN INSTITUTE FOR RESEARCH ON NATIONAL MINORITIES Romania 400697 Cluj- Napoca	3.250.723,00 €
16	<b>Achieving SUSTainability through an</b> <b>integrated approach to the management</b> <b>of CULTural heritage</b> SUSTCULT	ERDF partner LDA – Local Development Agency of Bacau Romania 600017 Bacau	1.707.080,00 €
17	<b>Strategic Territorial Agendas for "Small</b> <b>and Middle-Sized Towns" Urban Systems</b> STATUS	ERDF partner Alba Iulia – The Alba Iulia Association for Intercommunity Development	1.874.105,00 €
18	<b>Widening the Thermal Solar Energy</b> <b>Exploitation by the Successful Models</b> Wide the SEE by Succ Mod	ERDF partner RESITA – Eftimie Murgu University of Resita – Center	2.158.000,00 €



		<p>of Advanced Research, Design and Technology Romania 320085 Resita ERDF partner HEMPS – Harghita Energy Management Public Service Romania 530140 Harghita</p>	
--	--	---	--

sursa: [http://www.southeast-europe.net/en/projects/approved\\_projects/2015](http://www.southeast-europe.net/en/projects/approved_projects/2015)

Anexa nr.8

Lista cu proiectele derulate prin Programul LIFE în perioada 2005–2013

Nr. crt	Titlu	Partener	Valoare integrala
1.	<a href="#">WOLFLIFE - Implement best practices for in-situ conservation of the species Canis lupus in the Eastern</a> Carpathians	ACDB (Asociatia pentru Conservarea Diversității Biologice), Romania APM HR(Agentia pentru Protectia Mediului Harghita), Romania APM CV(Agentia pentru Protectia Mediului Judetul Covasna), Romania.	942,902.00 €
2.	LIFE+ReHabHu - Recovery the natural habitats of community interest from Hunedoara County	SPS (Societatea Progresul Silvic), county of Hunedoara, municipiul Hunedoara.	740,213.00 €
3.	LIFE FOR BEAR - Conservation of Brown Bear (Ursus arctos) population in Romania	FC(Fundatia Carpati), Romania OSR(Ocolul Silvic al Orasului Rasnov R.A.), Romania MMSC (Ministerul Mediului si Schimbarilor Climatice), Romania KRT(Regia Publica Locala a Padurilor Kronstadt R.A.), Romania PNB(R.N.P. ROMSILVA - Administratia parcului Natural Bucegi R.A.), Romania.	1,567,512.00 €
4.	LIFEPH8310SN2000C NB - LIFE Preserving of the Habitat 8310 from the Site Natura 2000 Cheile Nerei – Beusnita	Environmental Protection Agency Timis ASE(Asociatia Speologica Exploratorii)	
5.	CARPATHIA Restoration - Ecological restoration of forest and aquatic habitats in the Upper Dimbovita Valley, Muntii Fagaras	Fundatia Conservation Carpathia (FCC)	5,835,248.00 €
6.	EME Natura2000 - Efficient Managers for Efficient Natura2000 Network	The EUROPARC Federation The Metropolitan Agency for Sustainable Development Braşov,	513,114.00 €
7.	NORTHWESTGORJ - Conservative management for 4070 and 9260 habitats of ROSCI0129 North of Western Gorj	The Environmental Protection Agency Gorj is an agency of the local authority in Gorj county, south-west Romania.	1,987,742.00 €
8.	PMH8310SN2000SCC	Regional Environmental Protection Agency	546,159.00 €

	-Preserving management of the habitat 8310 from the Site Natura 2000 Semenice - Cheile Carasului	Timisoara Romania Romanian Ornithological Society Association WWF Danube Caphatian Programme Bulgaria Persina Natue Park Directorate, Bulgaria	
9.	FOR-MARSH - Environmental restoration and support of natural processes in the forests and eutrophic marshes from Prejmer and Harman	Fundatia Carpati Institututul de cercetari si amenajari silvice- Statiunea Brasov Facultatea de silvicultura si exploatare forestiere Brasov - Universitatea Transilvania	1,266,068.00 €
10.	Iron Gates wetlands - Improving the conservation status for the priority species and habitats in the Iron Gates wetlands	Environmental Protection Agency Caras-Severin Iron Gates Natural Park Administration, Romania National Museum of Natural History Grigore Antipa, Romania University of Bucharest- Centre for Environmental Research and Impact Studies	1,272,540.00 €
11.	URSUSLIFE - Best practices and demonstrative actions for conservation of Ursus arctos species in Eastern Carpathians, Romania	Vrancea Environmental Protection Agency Association for Biological Diversity Conservation, Romania Association for Nature Values Conservation, Romania Environmental Protection Agency Covasna, Romania Environmental Protection Agency Harghita, Romania	515,066.00 €
12.	SFC Calimani-Gurghiu - Securing favorable conservation status for priority habitats from SCI Calimani-Gurghiu	Mures Environmental Protection Agency Mureș Forest State Administration	941,620.00 €
13.	Bat-Conservation-RO - Bat conservation in Padurea Craiului, Bihor and Trascau Mountains	Environmental Protection Agency of Bihor County Romanian Bat Protection Association Romanian Academy, Cluj Department-"Emil Racovitza" Speleological Institute	1,286,575.00 €

Sursa: <http://ec.europa.eu/environment/life/project/Projects/>, TS.

Anexa nr.9

Lista cu valorile intensității turistice calculate pe unități teritorial administrative ale Convenției Carpatice (2014)

Localități	Total populație după domiciliu	Înnoptări	Intensitatea circulației turistice
<b>JUDEȚUL ALBA</b>			
MUNICIPIUL ALBA IULIA	73.776	78.336	1,0618
MUNICIPIUL AIUD	26.543	7.183	0,2706
MUNICIPIUL SEBES	32.506	26.325	0,8099
ORAS ABRUD	5.595	862	0,1541
ORAS BAIA DE ARIES	4.158	227	0,0546
ORAS CAMPENI	7.761	516	0,0665
ORAS CUGIR	27.129	5.923	0,2183
ORAS ZLATNA	8.076	-	0
ALBAC	2.167	7.461	3,4430
ALMASU MARE	1.303	428	0,3285
ARIESENI	1.755	19.107	10,8872
AVRAM IANCU	1.597	-	0
BISTRA	4.907	198	0,0404
BLANDIANA	972	-	0
BUCIUM	1.555	-	0
CALNIC	1.858	-	0
CERU-BACAINȚI	271	-	0
CIURULEASA	1.225	-	0
CRICAU	2.100	-	0
GALDA DE JOS	4.451	1.073	0,2411
GIRBOVA	2.122	173	0,0815
GIRDA DE SUS	1.718	4.378	2,5483
HOREA	2.155	262	0,1216
IGHIU	6.857	4.657	0,6792
INTREGALDE	663	1.512	2,2805
LIVEZILE	1.309	675	0,5157
LUPSA	3.252	979	0,3010
METES	2.876	1.351	0,4697
MIRASLAU	2.172	979	0,4507
MOGOS	836	-	
OCOLIS	606	-	

## Studiu privind dezvoltarea durabilă în Munții Carpați

PIANU	3.607	3.782	1,0485
POIANA VADULUI	1.155	1.130	0,9784
PONOR	570	-	
POSAGA	1.082	-	
RIMET	556	569	1,0234
RIMETEA	1.081	9.282	8,5865
ROSIA MONTANA	2.950	-	0
SALCIUA	1.580	4.383	2,7741
SALISTEA	2.340	-	0
SASCIORI	6.360	2.026	0,3186
SCARISOARA	1.706	-	0
SIBOT	2.479	435	0,1755
SOHODOL	1.814	-	0
STREMT	2.515	-	0
SUGAG	2.936	1.895	0,6454
UNIREA	5.130	-	0
VADU MOTILOR	1.382	1.434	1,0376
VIDRA	1.685	3.361	1,9947
VINTU DE JOS	5.442	1.121	0,2060
<b>Total județ Alba – localități Convenția Carpatică</b>	<b>280.641</b>	-	Nu este cazul
<b>Total județ Alba</b>	<b>383.252</b>	217.863	0,5685
<b>JUDEȚUL ARAD</b>			
ORAS LIPOVA	11.511	3.462	0,3008
ORAS PINCOTA	8.239	-	0
ALMAS	2.665	-	0
ARCHIS	1.556	-	0
BIRZAVA	2.615	-	0
BELIU	3.051	-	0
BRAZII	1.226	-	0
BUTENI	3.427	128	0,0374
CHISINDIA	1.350	-	0
CONOP	2.289	-	0
COVASINT	2.695	-	0
CRAIVA	2.904	-	0
DEZNA	1.244	-	0
DIECI	1.521	-	0
GHIOROC	4.111	104	0,0253
GURAHONT	3.973	-	
HALMAGIU	2.859	158	0,0553

HALMAGEL	1.270	-	0
HASMAS	1.287	-	0
IGNESTI	734	-	0
MONEASA	942	84.770	89,9894
PAULIS	4.351	2.051	0,4714
PETRIS	1.412	44	0,0312
PLESCUTA	1.178	-	0
SAVIRSIN	2.946	750	0,2546
SIRIA	9.049	332	0,0367
TIRNOVA	6.248	2.091	0,3347
TAUT	1.681	2.642	1,5717
VARADIA DE MURES	1.722	-	0
VIRFURILE	2.768	-	0
<b>Total județ Arad – localități Convenția Carpatică</b>	<b>92.824</b>		Nu este Cazul
<b>Total județ Arad</b>	<b>475.841</b>	359.294	0,7551
<b>JUDEȚUL ARGEȘ</b>			
ALBESTII DE MUSCEL	1.623	808	0,4978
AREFU	2.493	40.861	16,3903
BEREVOESTI	3.489	640	0,1834
BRADULET	1.842	1.329	0,7215
BUGHEA DE SUS	2.972	2.342	0,7880
CETATENI	3.021	-	0
CORBENI	5.901	5.888	0,9978
DIMBOVICIOARA	942	5.087	5,4002
DRAGOSLAVELE	2.655	1.390	0,5235
LERESTI	4.682	7.436	1,5882
NUCSOARA	1.465	457	0,3119
RUCAR	6.103	14.040	2,3005
SALATRUCU	2.218	-	
STOENESTI	4.636	153	0,0330
VALEA MARE PRAVAT	4.296	565	0,1315
<b>Total județ Argeș – localități Convenția Carpatică</b>	<b>48.338</b>		Nu este cazul
<b>Total județ Argeș</b>	<b>650.332</b>	277.696	0,4270
<b>JUDEȚUL BACĂU</b>			
MUNICIPIUL MOINESTI	24.813	1.777	0,0716
ORAS COMANESTI	24.219	4.137	0,1708
ORAS DARMANESTI	14.774	1.357	0,0919
ORAS SLANIC	5.206	56.520	10,8567

MOLDOVA			
ORAS TIRGU OCNA	13.312	66.047	4,9615
AGAS	6.319	-	0
ASAU	7.197	-	0
BALCANI	8.199	-	0
BIRSANESTI	4.899	-	0
BERZUNTI	5.396	-	0
BOGDANESTI	2.859	-	0
BRUSTUROASA	3.549	-	0
DOFTEANA	11.330	-	0
GHIMES-FAGET	4.901	15	0,0031
MAGIRESTI	4.395	-	0
MANASTIREA CASIN	5.559	-	0
OITUZ	9.577	839	0,0876
PALANCA	3.491	-	0
PIRGARESTI	4.920	-	0
PODURI	8.166	-	0
SOLONT	3.765	-	0
TIRGU TROTUS	5.744	-	0
ZEMES	4.967	1.015	0,2043
<b>Total județ Bacău – localități Convenția Carpatică</b>	<b>187.557</b>		Nu este cazul
<b>Total județ Bacău</b>	<b>748.402</b>	273.855	0,3659
<b>JUDEȚUL BIHOR</b>			
ORAS ALESD	11.352	-	0
ORAS NUCET	2.097	1.135	0,5412
ORAS STEI	7.596	-	0
ORAS VASCAU	2.510	-	0
ASTILEU	3.742	-	0
AUSEU	2.988	-	0
BOROD	4.040	-	0
BRATCA	5.051	848	0,1679
BRUSTURI	3.738	-	0
BUDUREASA	2.708	5.257	1,9413
BULZ	2.177	3.537	1,6247
BUNTESTI	4.527	-	0
CARPINET	1.870	-	0
CAMPANI	2.445	-	0
CABESTI	1.870	-	0
CEICA	3.618	-	0

COPACEL	2.169	-	0
CRISTIORU DE JOS	1.352	-	0
CURATELE	2.451	498	0,2032
DERNA	2.719	-	0
DOBRESTI	5.454	-	0
DRAGANESTI	2.945	-	0
DRAGESTI	2.601	-	0
FINIS	3.654	-	0
LAZURI DE BEIUS	1.603	-	0
LUNCA	2.811	-	0
LUGASU DE JOS	3.650	-	0
MAGESTI	2.714	-	0
OLCEA	2.798	-	0
PIETROASA	3.244	1.629	0,5022
POMEZEU	2.884	-	0
POPESTI	8.158	-	0
REMETEA	2.880	277	0,0962
RIENI	3.086	-	0
ROSIA	2.488	471	0,1893
SUPLACU DE BARCAU	4.584	-	0
SINTEU	1.135	-	0
SOIMI	2.566	-	0
SUNCUIUS	1.135	2.254	1,9859
TARCAIA	2.070	-	0
TETCHEA	3.216	-	0
TILEAGD	7.078	-	0
ULIEACU DE BEIUS	2.088	-	0
VADU CRISULUI	4.106	-	0
VARCIOROG	2.124	-	0
<b>Total județ Bihor – localități Convenția Carpatică</b>	<b>152.092</b>		Nu este cazul
<b>Total județ Bihor</b>	<b>620.866</b>	1.058.091	1,7042
<b>JUDEȚUL BISTRIȚA- NĂSĂUD</b>			
ORAS SINGEORZ-BAI	11.567	35.986	3,1111
BISTRITA BIRGAULUI	4.446	658	0,1480
CETATE	2.883	477	0,1655
COSBUC	2.046	-	0
DUMITRITA	3.239	523	0,1615
FELDRU	8.009	-	0



ILVA MARE	2.548	-	0
ILVA MICA	3.532	-	0
JOSENII BIRGAULUI	5.337	-	0
LESU	2.984	-	0
LIVEZILE	5.017	270	0,0538
LUNCA ILVEI	3.328	-	0
MAIERU	8.089	-	0
MAGURA ILVEI	2.187	-	0
PARVA	2.603	-	0
POIANA ILVEI	1.593	1.401	0,8795
PRUNDU BIRGAULUI	6.524	1.807	0,2770
REBRA	2.749	-	0
REBRISOARA	4.969	-	0
RODNA	6.486	597	0,0920
ROMULI	1.792	-	0
RUNCU SALVEI	1.343	-	0
SANT	3.514	52	0,0148
SIEU	3.020	-	0
SIEUT	2.692	-	0
TIRLISUA	3.522	-	0
TELCIU	6.218	1.273	0,2047
TIHA BIRGAULUI	6.673	5.965	0,8939
ZAGRA	3.646	-	0
<b>Total județ Bistrița-Năsăud – localități Convenția Carpatică</b>	<b>122.556</b>		Nu este cazul
<b>Total județ Bistrița-Năsăud</b>	<b>329.592</b>	142.638	0,4328
<b>JUDEȚUL BRAȘOV</b>			
MUNICIPIUL BRASOV	291.490	868.215	2,9785
MUNICIPIUL CODLEA	26.192	6.070	0,2318
MUNICIPIUL SACELE	35.638	80.555	2,2604
ORAS GHIMBAV	5.885	2.560	0,4350
ORAS PREDEAL	5.282	312.915	59,2418
ORAS RASNOV	17.481	39.105	2,2370
ORAS ZARNESTI	26.747	79.220	2,9618
APATA	3.505	-	0
AUGUSTIN	1.995		0,0000
BOD	4.663		0,0000
BRAN	5.326	139.326	26,1596

## Studiu privind dezvoltarea durabilă în Munții Carpați

BUDILA	4.486		0,0000
COMANA	3.029		0,0000
CRISTIAN	4.889	1.526	0,3121
CRIZBAV	2.706		0,0000
DRAGUS	1.090	2.000	1,8349
DUMBRAVITA	5.176	62	0,0120
FELDIOARA	7.327	699	0,0954
FUNDATA	792	53.925	68,0871
HALCHIU	4.753	15	0,0032
HARMAN	5.939	5.352	0,9012
HARSENI	2.236	431	0,1928
HOGHIZ	5.227	1.050	0,2009
HOLBAV	1.415		0,0000
HOMOROD	2.581		0,0000
LISA	1.803	47	0,0261
MAIERUS	3.157	4.244	1,3443
MOIECIU	4.662	114.636	24,5894
ORMENIS	2.095		0,0000
PARAU	2.203		0,0000
POIANA MARULUI	3.378	3.068	0,9082
PREJMER	9.586	2.246	0,2343
RACOS	3.463		0,0000
RECEA	3.189	2.739	0,8589
SAMBATA DE SUS	1.541	6.057	3,9306
SINPETRU	5.294	9.102	1,7193
SINCA	3.601		0,0000
SINCA NOUA	1.616		0,0000
TARLUNGENI	9.019	16.106	1,7858
TELIU	4.381	213	0,0486
UCEA	2.366		0,0000
VAMA BUZAULUI	3.498		0,0000
VISTEA	2.248		0,0000
VULCAN	4.964		0,0000
<b>Total județ Brașov – localități Convenția Carpatică</b>	<b>547.914</b>		0,0000
<b>Total județ Brașov</b>	<b>629.814</b>	1.781.818	2,8291
<b>JUDEȚUL BUZĂU</b>			
ORAS NEHOIU	11.383	237	0,0208
ORAS PATARLAGELE	7.917		0,0000
BISOCA	2.767	19	0,0069

BOZIORU	1.100		0,0000
BRAESTI	2.500		0,0000
CATINA	2.528		0,0000
CHILIILE	596		0,0000
CHIOJDU	3.509	1.103	0,3143
COLTI	1.089		0,0000
GURA TEGHII	3.522	428	0,1215
LOPATARI	4.074		0,0000
MINZALESTI	2.514	736	0,2928
SIRIU	3.220	1.877	0,5829
<b>Total județ Buzău – localități Convenția Carpatică</b>	<b>46.719</b>		0,0000
<b>Total județ Buzău</b>	<b>484.524</b>	173.460	0,3580
<b>JUDEȚUL CARAȘ- SEVERIN</b>			
MUNICIPIUL CARANSEBES	30.803	15.872	0,5153
MUNICIPIUL RESITA	89.862	26.137	0,2909
ORAS ANINA	9.429	76	0,0081
ORAS BAILE HERCULANE	5.284	414.170	78,3819
ORAS MOLDOVA NOUA	13.806	500	0,0362
ORAS ORAVITA	13.604	7.454	0,5479
ORAS OTELU ROSU	12.859	672	0,0523
ARMENIS	2.483	-	0
BANIA	1.786	-	0
BAUTAR	2.626	406	0,1546
BERZASCA	2.796	1.106	0,3956
BOLVASNITA	1.432	255	0,1781
BOZOVICI	3.122	-	0
BREBU	1.172	-	0
BREBU NOU	298	9.925	33,3054
BUCHIN	2.056	-	0
BUCOSNITA	2.825	-	0
CARASOVA	3.017	-	0
CARBUNARI	1.003	-	0
CICLOVA ROMANA	1.593	-	0
CIUCHICI	1.060	-	0
CIUDANOVITA	698	-	0
CONSTANTIN	2.799	348	0,1243

## Studiu privind dezvoltarea durabilă în Munții Carpați

DAICOVICIU			
CORNEA	1.797	-	0
CORNEREVA	2.982	-	0
CORONINI	1.955	3.867	1,9780
DALBOSET	1.702	45	0,0264
DOMASNEA	1.361	-	0
EFTIMIE MURGU	1.621	-	0
EZERIS	1.317	-	0
GIRNIC	1.465	474	0,3235
GLIMBOCA	1.883	313	0,1662
GORUIA	808	-	0
IABLANITA	2.208	-	0
LAPUSNICEL	1.026	-	0
LAPUSNICU MARE	1.718	-	0
LUNCAVITA	2.482	-	0
LUPAC	2.688	-	0
MARGA	1.131	-	0
MEHADIA	4.166	2.655	0,6373
MEHADICA	727	-	0
NAIDAS	1.105	-	0
OBREJA	3.401	-	0
PALTINIS	2.461	1.442	0,5859
POJEJENA	2.920	745	0,2551
PRIGOR	2.526	-	0
RUSCA MONTANA	1.991	2.677	1,3446
SACU	1.606	-	0
SASCA MONTANA	1.513	2.677	1,7693
SICHEVITA	2.186	3.293	1,5064
SLATINA-TIMIS	3.057	379	0,1240
SOCOL	2.177	400	0,1837
SOPOTU NOU	1.182	-	0
TIRNOVA	1.692	-	0
TEREGOVA	4.149	-	0
TOPLET	2.631	-	0
TURNU RUIENI	3.473	3.202	0,9220
VALIUG	789	11.205	14,2015
ZAVOI	4.191	4.196	1,0012
<b>Total județ Caraș-Severin – localități Convenția Carpatică</b>	<b>282.500</b>		0,0000

Total județ Caraș-Severin	332.267	515.073	1,5502
<b>JUDEȚUL CLUJ</b>			
ORAS HUEDIN	9.638	1.622	0,1683
BAISOARA	2.086	4.495	2,1548
BELIS	1.344	4.938	3,6741
CALATELE	2.480		0,0000
CAPUSU MARE	3.171	879	0,2772
CIUCEA	1.595	2.208	1,3843
FLORESTI	23.632	22.519	0,9529
GILAU	8.617	10.817	1,2553
IARA	4.134		0,0000
MAGURI-RACATAU	2.371	493	0,2079
MANASTIRENI	1.482		0,0000
MARGAU	1.580	1.488	0,9418
MARISEL	1.599	1.839	1,1501
MIHAI VITEAZU	5.856	2.530	0,4320
MOLDOVENESTI	3.266	240	0,0735
NEGRENI	2.414	720	0,2983
PETRESTII DE JOS	1.593	1.243	0,7803
POIENI	5.157	1.846	0,3580
RISCA	1.539		0,0000
SANCRAIU	1.619		0,0000
SANDULESTI	1.993		0,0000
SACUIEU	1.524	600	0,3937
SAVADISLA	4.171	1.288	0,3088
TURENI	2.254	653	0,2897
VALEA IERII	959		0,0000
Total județ Cluj – localități Convenția Carpatică	96.074		Nu este cazul
Total județ Cluj	718.633	646.020	0,8990
<b>JUDEȚUL COVASNA</b>			
MUNICIPIUL SFINTU GHEORGHE	65.446	38.195	0,5836
MUNICIPIUL TARGU SECUIESC	20.500	13.608	0,6638
ORAS BARAOLT	9.441	2.420	0,2563
ORAS COVASNA	11.400	372.523	32,6775
ORAS INTORSURA BUZAULUI	9.305	1.028	0,1105
AITA MARE	1.685	-	0
ARCUS	1.568	1.544	0,9847

Studiu privind dezvoltarea durabilă în Munții Carpați

BARCANI	3.986	-	0
BATANI	4.677	-	0
BELIN	3.022	-	0
BIXAD	1.855	643	0,3466
BODOC	2.577	-	0
BOROSNEU MARE	3.286	-	0
BRATES	1.499	-	0
BRADUT	5.087	17	0,0033
BRETCU	3.744	585	0,1563
CATALINA	3.397	-	0
CERNAT	4.064	2.552	0,6280
CHICHIS	1.593	-	0
COMANDAU	1.017	1.222	1,2016
DALNIC	974	1.294	1,3285
DOBIRLAU	2.185	-	0
GHELINTA	5.162	992	0,1922
GHIDFALAU	2.685	-	0
HAGHIG	2.312	-	0
ILIENI	1.994	1.681	0,8430
LEMNIA	1.936	-	0
MALNAS	1.070	1.681	1,5710
MERENI	1.321	-	0
MICFALAU	1.854	-	0
MOACSA	1.229	5.384	4,3808
OJDULA	3.581	-	0
OZUN	4.685	1.270	0,2711
POIAN	1.780	-	0
RECI	2.297	4.455	1,9395
SINZIENI	4.706	-	0
SITA BUZAULUI	4.876	100	0,0205
TURIA	3.931	27.073	6,8871
VILCELE	4.894		0,0000
VALEA CRISULUI	2.425	3.185	1,3134
VALEA MARE	1.166	3.185	2,7316
VIRGHIS	1.899	-	0
ZAGON	5.428	313	0,0577
ZABALA	4.860	2.494	0,5132
<b>Total județ Covasna – localități Convenția Carpatică</b>	<b>228.399</b>		0,0000
<b>Total județ Covasna</b>	<b>229.563</b>	483.643	2,1068

JUDEȚUL DÂMBOVIȚA			
BEZDEAD	4.625		0,0000
BUCIUMENI	4.564	532	0,1166
MOROENI	5.146	39.849	7,7437
PIETROSITA	3.219	5.583	1,7344
PUCHENI	1.892		0,0000
RUNCU	4.482	1.396	0,3115
Total județ Dâmbovița – localități Convenția Carpatică	23.928		0,0000
Total județ Dâmbovița	531.715	247.853	0,4661
JUDEȚUL GORJ			
ORAS BUMBESTI-JIU	10.232	3.529	0,3449
ORAS NOVACI	5.783	7.304	1,2630
ORAS TISMANA	7.209	13.390	1,8574
BAIA DE FIER	4.306	20.753	4,8196
CRASNA	4.929	36	0,0073
GLOGOVA	1.955		0,0000
MUSETESTI	1.999	497	0,2486
PADES	4.939		0,0000
PESTISANI	3.821	285	0,0746
POLOVRAGI	2.782	3.359	1,2074
RUNCU	5.111	1.194	0,2336
SCHELA	1.769		0,0000
STANESTI	2.267		0,0000
Total județ Gorj – localități Convenția Carpatică	57.102		0,0000
Total județ Gorj	369.857	168.737	0,4562
JUDEȚUL HARGHITA			
MUNICIPIUL GHEORGHENI	20.189	29.099	1,4413
MUNICIPIUL MIERCUREA CIUC	42.382	57.867	1,3654
MUNICIPIUL ODORHEIU SECUIESC	38.785	28.299	0,7296
MUNICIPIUL TOPLITA	16.158	1.765	0,1092
ORAS BAILE TUSNAD	1.674	122.670	73,2796
ORAS BALAN	8.081	723	0,0895
ORAS BORSEC	2.773	7.243	2,6120
ORAS VLAHITA	7.650	11.970	1,5647
BRADESTI	1.985	186	0,0937
BILBOR	2.707	-	

CARTA	2.799	304	0,1086
CAPILNITA	2.127	426	0,2003
CICEU	2.796	3.142	1,1237
CIUCSINGEORGIU	5.018	1.323	0,2637
CIUMANI	4.483	1.068	0,2382
CORBU	1.510	-	
CORUND	6.500	2.577	0,3965
COZMENI	2.246	1.244	0,5539
DANESTI	2.247	177	0,0788
DEALU	4.080	-	
DITRAU	5.926	247	0,0417
FELICENI	3.265	615	0,1884
FRUMOASA	3.771	1.833	0,4861
GALAUTAS	2.541	-	
JOSENI	5.827	4.671	0,8016
LAZAREA	3.642	489	0,1343
LELICENI	2.067	-	
LUETA	3.717	-	
LUNCA DE JOS	5.668	5.773	1,0185
LUNCA DE SUS	3.420	907	0,2652
LUPENI	4.684	1.960	0,4184
MADARAS	2.280	383	0,1680
MARTINIS	2.927	-	
MERESTI	1.364	-	
MIHAILENI	2.719	144	0,0530
OCLAND	1.330	-	
PAULENI-CIUC	1.925	-	
PLAIESII DE JOS	2.862	-	
PRAID	6.879	25.839	3,7562
RACU	1.629	1.404	0,8619
REMETEA	6.348	12	0,0019
SANCRAIENI	2.622	603	0,2300
SINDOMINIC	6.412	1.314	0,2049
SANMARTIN	2.396	-	
SINSIMION	3.647	-	
SANTIMBRU	2.170	-	
SATU MARE	2.102	-	
SARMAS	4.014	274	0,0683
SICULENI	2.872	50	0,0174



SUBCETATE	1.899	609	0,3207
SUSENI	5.282	-	
TOMESTI	2.652	-	
TULGHES	3.261	-	
TUSNAD	2.221	48	0,0216
VARSAĞ	1.663	22	0,0132
VOSLABENI	1.981	5.349	2,7002
ZETEA	6.006	6.775	1,1280
<b>Total județ Harghita – localități Convenția Carpatică</b>	<b>302.181</b>		0,0000
<b>Total județ Harghita</b>	<b>334.586</b>	329.750	0,9855
<b>JUDEȚUL HUNEDOARA</b>			
MUNICIPIUL BRAD	16.202	3.901	0,2408
MUNICIPIUL DEVA	70.919	57.078	0,8048
MUNICIPIUL HUNEDOARA	74.961	20.238	0,2700
MUNICIPIUL LUPENI	27.664	5.864	0,2120
MUNICIPIUL ORASTIE	22.796	5.378	0,2359
MUNICIPIUL PETROSANI	43.901	18.575	0,4231
MUNICIPIUL VULCAN	29.404	-	0
ORAS ANINOASA	4.853	2.565	0,5285
ORAS CALAN	13.462	836	0,0621
ORAS GEOAGIU	5.679	133.658	23,5355
ORAS HATEG	11.007	10.341	0,9395
ORAS PETRILA	25.472	1.975	0,0775
ORAS SIMERIA	14.131	781	0,0553
ORAS URICANI	10.003	878	0,0878
BACIA	1.837	1.919	1,0446
BAIA DE CRIS	2.626	-	0
BALSA	861	-	0
BARU	2.813	184	0,0654
BAITA	3.585	-	0
BANITA	1.153	-	0
BATRINA	137	-	0
BERIU	3.378	581	0,1720
BLAJENI	1.109	-	0
BOSOROD	1.999	-	0
BRANISCA	1.570	-	0
BRETEA ROMANA	2.871	-	0

BUCES	1.930	-	0
BUCURESCI	1.609	-	0
BULZESTII DE SUS	281	-	0
BUNILA	326	-	0
BURJUC	835	-	0
CARJITI	661	-	0
CERBAL	471	-	0
CERTEJU DE SUS	3.078	-	0
CRISCIOR	3.961	-	0
DENSUS	1.516	-	0
DOBRA	3.393	1.670	0,4922
GENERAL BERTHELOT	913	-	0
GHELARI	2.124	-	0
GURASADA	1.472	-	0
HARAU	2.118	74	0,0349
ILIA	3.704	-	0
LAPUGIU DE JOS	1.440	-	0
LELESE	406	-	0
LUNCA CERNII DE JOS	913	-	0
LUNCOIU DE JOS	1.801	-	0
MARTINESTI	987	-	0
ORASTIOARA DE SUS	2.172	-	0
PESTISU MIC	1.150	-	0
PUI	4.337	-	0
RAPOLTU MARE	1.989	-	0
RAU DE MORI	3.228	3.305	1,0239
RACHITOVA	1.334	-	0
RIBITA	1.289	-	0
ROMOS	2.790	-	0
SANTAMARIA-ORLEA	3.175	1.167	0,3676
SARMIZEGETUSA	1.195	-	0
SALASU DE SUS	2.330	-	0
SOIMUS	3.538	15	0,0042
TELIUCU INFERIOR	2.574	1.138	0,4421
TOMESTI	1.036	-	0
TOTESTI	1.890	-	0
TOPLITA	771	-	0
TURDAS	2.114	-	0
VATA DE JOS	3.688	-	0

VALISOARA	1.244	-	0
VETEL	2.845	-	0
VORTA	810	-	0
ZAM	1.711	12	0,0070
<b>Total județ Hunedoara – localități Convenția Carpatică</b>	<b>475.542</b>		0,0000
<b>Total județ Hunedoara</b>	<b>475.542</b>	272.133	0,5723
<b>JUDEȚUL MARAMUREȘ</b>			
MUNICIPIUL BAIA MARE	148.581	105.231	0,7082
MUNICIPIUL SIGHETU MARMATIEI	44.332	23.151	0,5222
ORAS BAIA SPRIE	17.098	7.996	0,4677
ORAS BORSA	29.813	12.213	0,4097
ORAS CAVNIC	5.350	7.624	1,4250
ORAS DRAGOMIRESTI	3.279	-	0
ORAS SALISTEA DE SUS	5.160	521	0,1010
ORAS SEINI	9.578	-	0
ORAS TIRGU LAPUS	13.320	1.287	0,0966
ORAS TAUTII-MAGHERAUS	7.998	590	0,0738
ORAS VISEU DE SUS	18.329	11.223	0,6123
BARSANA	4.747	1.092	0,2300
BAIUT	2.462	-	0
BISTRA	4.354	-	0
BOCICOIU MARE	4.531	-	0
BOGDAN VODA	3.096	189	0,0610
BOTIZA	2.634	306	0,1162
BUDESTI	3.135	311	0,0992
CALINESTI	3.204	-	0
CAMPULUNG LA TISA	2.494	-	0
CICIRLAU	4.161	1.926	0,4629
CERNESTI	3.662	-	0
CUPSENI	3.531	-	0
DESESTI	2.416	1.331	0,5509
GIULESTI	3.233	-	0
GROSII TIBLESULUI	2.112	-	0
IEUD	4.405	60	0,0136
LAPUS	3.695	-	0
LEORDINA	2.449	-	0

MOISEI	9.292	1.245	0,1340
OCNA SUGATAG	4.223	9.975	2,3621
ONCESTI	1.513	798	0,5274
PETROVA	2.516	-	0
POIENILE DE SUB MUNTE	10.241	-	0
POIENILE IZEI	909	1.192	1,3113
REMETI	3.216	-	0
REPEDEA	4.926	-	0
RONA DE JOS	2.057	-	0
RONA DE SUS	4.658	-	0
ROZAVLEA	3.229	-	0
RUSCOVA	5.581	-	0
SARASAU	2.729	-	0
SACEL	3.541	532	0,1502
SAPINTA	3.179	61	0,0192
STRIMTURA	3.773	261	0,0692
SUCIU DE SUS	4.043	-	0
SIEU	2.365	8	0,0034
SISESTI	5.490	4.093	0,7455
VADU IZEI	2.915	2.188	0,7506
WISEU DE JOS	5.194	81	0,0156
<b>Total județ Maramureș – localități Convenția Carpatică</b>	<b>448.749</b>		0,0000
<b>Total județ Maramureș</b>	<b>527.663</b>	205.038	0,3886
<b>JUDEȚUL MEHEDINȚI</b>			
MUNICIPIUL DROBETA- TURNU SEVERIN	111.048	56.268	0,5067
MUNICIPIUL ORSOVA	13.135	5.166	0,3933
ORAS BAIA DE ARAMA	5.629	1.791	0,3182
BALA	3.910	36.069	9,2248
BALTA	1.054	-	0
BILVANESTI	946	-	0
BREZNITA-OCOL	4.008	-	0
CIRESU	507	-	0
DUBOVA	953	1.591	1,6695
ESELNITA	2.897	8.620	2,9755
GODEANU	624	-	0
ILOVAT	1.240	-	0

ILOVITA	1.335	-	0
ISVERNA	2.143	-	0
IZVORU BIRZII	2.774	-	0
OBIRSIA-CLOSANI	1.061	-	0
PODENI	863	-	0
PONOARELE	2.482	-	0
SOVARNA	1.139	-	0
SVINITA	978	-	0
<b>Total județ Mehedinți – localități Convenția Carpatică</b>	<b>158.726</b>		0,0000
<b>Total județ Mehedinți</b>	<b>290.253</b>	112.185	0,3865
<b>JUDEȚUL MUREȘ</b>			
ORAS SOVATA	10.620	334.416	31,4893
CHIERU DE JOS	1.570	-	0
DEDA	4.397	-	0
EREMITU	4.104	1.348	0,3285
GURGHIU	6.261	302	0,0482
HODAC	5.150	-	0
IBANESTI	4.292	761	0,1773
LUNCA BRADULUI	2.110	12.352	5,8540
MAGHERANI	1.340	-	0
RASTOLITA	1.867	-	0
RUSII-MUNTI	2.232	277	0,1241
STINCENI	1.480	-	0
VATAVA	1.978	-	0
<b>Total județ Mureș – localități Convenția Carpatică</b>	<b>47.401</b>		0,0000
<b>Total județ Mureș</b>	<b>597.849</b>	850.281	1,4222
<b>JUDEȚUL NEAMȚ</b>			
MUNICIPIUL PIATRA NEAMT	116.492	84.712	0,7272
ORAS BICAZ	8.764	12.709	1,4501
AGAPIA	4.300	16.657	3,8737
ALEXANDRU CEL BUN	5.988	28.405	4,7437
BALTATESTI	4.281	51.254	11,9724
BICAZ-CHEI	4.650	862	0,1854
BICAZU ARDELEAN	3.953	1.034	0,2616
BORCA	6.665	1.015	0,1523
BORLESTI	9.525	-	0
CEAHLAU	2.500	41.306	16,5224

CRACAOANI	4.485	-	0
DAMUC	3.093	-	0
DOBRENI	1.775	215	0,1211
DUMBRAVA ROSIE	8.264	6.971	0,8435
FARCASA	3.236	951	0,2939
GÂRCINA	4.924	1.318	0,2677
GRINTIES	2.525	554	0,2194
HANGU	3.995	3.238	0,8105
PINGARATI	5.470	3.480	0,6362
PIATRA SOIMULUI	8.634	316	0,0366
PIPIRIG	9.054	978	0,1080
POIANA TEIULUI	5.018	1.139	0,2270
TARCAU	3.505	1.368	0,3903
TASCA	2.645	1.243	0,4699
TAZLAU	2.842	-	0
VÂNATORI-NEAMȚ	8.757	2.689	0,3071
<b>Total județ Neamț – localități Convenția Carpatică</b>	<b>245.340</b>		0,0000
<b>Total județ Neamț</b>	<b>580.933</b>	333.365	0,5738
<b>JUDEȚUL PRAHOVA</b>			
ORAS AZUGA	4.936	18.730	3,7946
ORAS BREAZA	16.911	13.269	0,7846
ORAS BUSTENI	10.013	119.452	11,9297
ORAS COMARNIC	12.594	5.001	0,3971
ORAS SINAIA	11.822	440.190	37,2348
ORAS SLANIC	6.073	54.522	8,9778
ADUNATI	2.112	-	0
ALUNIS	3.462	266	0,0768
BERTEA	3.242	-	0
BREBU	7.231	-	0
CERASU	4.706	144	0,0306
CORNU	4.318	1.586	0,3673
DRAJNA	5.436	-	0
IZVOARELE	6.774	340	0,0502
MANECIU	10.790	13.971	1,2948
POSESTI	3.962	-	0
SECARIA	1.252	-	0
STARCHIOJD	3.892	-	0
SOTRILE	3.356	77	0,0229
STEFESTI	2.415	-	0

TALEA	1.063	450	0,4233
TEISANI	3.750	-	0
VALEA DOFTANEI	6.751	4.544	0,6731
<b>Total județ Prahova – localități Convenția Carpatică</b>	<b>136.861</b>		0,0000
<b>Total județ Prahova</b>	<b>815.741</b>	898.682	1,1017
<b>JUDEȚUL SĂLAJ</b>			
MUNICIPIUL ZALAU	69.915	38.460	0,5501
ORAS JIBOU	11.948	2.796	0,2340
AGRIJ	1.406	-	0
ALMASU	2.197	1.061	0,4829
BUCIUMI	2.638	-	0
CIZER	2.244	-	0
CREACA	2.779	-	0
FILDU DE JOS	1.390	-	0
HALMASD	2.452	-	0
HOROATU CRASNEI	2.620	-	0
MARCA	2.751	-	00
MESESENI DE JOS	3.129	709	0,2266
MIRSID	2.406	98	0,0407
PLOPIS	2.593	-	0
ROMANASI	3.122	772	0,2473
SAG	3.378	-	0
TREZNEA	1.041	-	0
VALCAU DE JOS	3.267		0,0000
<b>Total județ Sălaj – localități Convenția Carpatică</b>	<b>121.276</b>		0,0000
<b>Total județ Sălaj</b>	<b>248.794</b>	78.485	0,3155
<b>JUDEȚUL SATU MARE</b>			
ORAS NEGREȘTI-OAS	16.908	5.231	0,3094
ORASU NOU	3.946	3.540	0,8971
BATARCI	3.896	-	0
BIXAD	7.560	-	0
CALINEȘTI-OAS	5.125	-	0
CAMARZANA	2.480	-	0
CERTEZE	5.847	2.556	0,4371
GHERTA MICA	3.673	-	0
HALMEU	5.353	-	0
MEDIESU AURIT	6.828	-	0
TARNA MARE	4.054	-	0

TARSOLT	3.115	-	0
TURT	8.240	-	0
TURULUNG	4.267	-	0
VAMA	4.096	5.267	1,2859
<b>Total județ Satu Mare – localități Convenția Carpatică</b>	<b>85.388</b>		0,0000
<b>Total județ Satu Mare</b>	<b>392.129</b>	<b>157.195</b>	0,4009
<b>JUDEȚUL SIBIU</b>			
ORAS AVRIG	15.698	7.688	0,4897
ORAS CISNADIE	18.872	6.374	0,3377
ORAS MIERCUREA SIBIULUI	4.838	4.535	0,9374
ORAS SALISTE	5.954	8.092	1,3591
ORAS TALMACIU	8.102		0,0000
ARPASU DE JOS	2.856	8.239	2,8848
BOITA	1.659		0,0000
CARTISOARA	1.335	19.381	14,5176
CRISTIAN	4.161	1.156	0,2778
GURA RAULUI	3.736	6.709	1,7958
JINA	4.008	964	0,2405
ORLAT	3.347	583	0,1742
POIANA SIBIULUI	2.283		0,0000
POPLACA	1.791	1.199	0,6695
PORUMBACU DE JOS	3.273	3.793	1,1589
RACOVITA	2.960		0,0000
RAU SADULUI	626	9.332	14,9073
RASINARI	5.773	12.693	2,1987
SADU	2.518		0,0000
TILISCA	1.523		0,0000
TURNU ROSU	2.416		0,0000
<b>Total județ Sibiu – localități Convenția Carpatică</b>	<b>97.729</b>		0,0000
<b>Total județ Sibiu</b>	<b>463.436</b>	581.505	1,2548
<b>JUDEȚUL SUCEAVA</b>			
MUNICIPIUL CAMPULUNG MOLDOVENESC	20.328	22.804	1,1218
MUNICIPIUL VATRA DORNEI	17.342	195.870	11,2945
ORAS BROSTENI	6.558	-	0
ORAS FRASIN	6.652	4.066	0,6112



ORAS HUMORULUI	GURA	17.115	70.995	4,1481
ORAS SOLCA		2.611	299	0,1145
ORAS VICOVU DE SUS		15.929	-	0
ARBORE		7.536	-	0
BREAZA		1.628	557	0,3421
BRODINA		4.008	711	0,1774
CACICA		4.405	5.317	1,2070
CAPU CAMPULUI		2.479	-	0
CARLIBABA		1.921	2.707	1,4092
CIOCANESTI		1.466	1.167	0,7960
CORNU LUNCII		7.368	-	0
COSNA		1.484	353	0,2379
CRUCEA		2.125	638	0,3002
DORNA CANDRENIOR		3.057	13.591	4,4459
DORNA-ARINI		2.897	11.366	3,9234
FRUMOSU		3.519	2.048	0,5820
FUNDU MOLDOVEI		4.111	772	0,1878
HORODNIC DE JOS		2.486	-	0
HORODNIC DE SUS		5.143	2.781	0,5407
IACOBENI		2.199	45	0,0205
IZVOARELE SUCEVEI		2.252	-	0
MARGINEA		10.960	113	0,0103
MALINI		7.825	1.749	0,2235
MANASTIREA HUMORULUI		3.692	7.235	1,9596
MOLDOVA-SULITA		2.067	-	0
MOLDOVITA		5.286	1.221	0,2310
OSTRA		3.189	88	0,0276
PANACI		2.302	264	0,1147
PALTINOASA		5.996	-	0
PIRTESTII DE JOS		2.808	1.086	0,3868
POIANA STAMPEI		2.303	129	0,0560
POJORITA		3.013	4.139	1,3737
PUTNA		3.908	4.998	1,2789
RASCA		5.171	-	0
SADOVA		2.511	3.438	1,3692
SLATINA		5.583	-	0
STRAJA		5.912	-	0
STULPICANI		6.100	-	0

SUCEVITA	3.120	23.018	7,3776
SARU DORNEI	4.242	2.660	0,6271
ULMA	2.299	-	0
VALEA MOLDOVEI	4.348	-	0
VAMA	6.192	15.153	2,4472
VATRA MOLDOVITEI	4.523	748	0,1654
VICOVU DE JOS	6.471	-	0
VOITINEL	4.764	-	0
<b>Total județ Suceava – localități Convenția Carpatică</b>	<b>261.204</b>		0,0000
<b>Total județ Suceava</b>	<b>740.861</b>	583.642	0,7878
<b>JUDEȚUL TIMIȘ</b>			
ORAS FAGET	7.640	1.794	0,2348
BARNA	1.584		0,0000
CRICIOVA	1.633		0,0000
CURTEA	1.287		0,0000
FIRDEA	1.778		0,0000
NADRAG	2.954		0,0000
PIETROASA	1.087	2.924	2,6900
TOMESTI	2.132	5.380	2,5235
<b>Total județ Timiș – localități Convenția Carpatică</b>	<b>20.095</b>		0,0000
<b>Total județ Timiș</b>	<b>739.217</b>	683.015	0,9240
<b>JUDEȚUL VÂLCEA</b>			
ORAS BAILE OLANESTI	4.590	294.477	64,1562
ORAS BREZOI	7.261	5.723	0,7882
ORAS CALIMANESTI	8.929	474.493	53,1407
ORAS HOREZU	7.129	7.648	1,0728
BARBATESTI	3.467	30	0,0087
BERISLAVESTI	2.775	-	0
BOISOARA	1.334	-	0
CAINENI	2.534	238	0,0939
COSTESTI	3.279	1.667	0,5084
MALAIA	1.839	4.027	2,1898
MUEREASCA	2.631	-	0
PERISANI	2.305	-	0
RACOVITA	1.837	138	0,0751
SALATRUCEL	2.156	1.032	0,4787
STOENESTI	3.490	-	0
TITESTI	833	-	0

VAIDEENI	4.058	102	0,0251
VOINEASA	1.596	23.171	14,5182
<b>Total județ Vâlcea – localități Convenția Carpatică</b>	<b>62.043</b>		0,0000
<b>Total județ Vâlcea</b>	<b>406.314</b>	1.025.927	2,5250
<b>JUDEȚUL VRANCEA</b>			
ANDREIASU DE JOS	1.950	-	0
NEGRILESTI	1.717	-	0
NEREJU	4.622	-	0
NISTORESTI	2.305	-	0
PALTIN	2.093	-	0
PAULESTI	1.999	-	0
SOVEJA	2.326	76	0,0327
TULNICI	4.149	20.170	4,8614
VINTILEASCA	2.077	-	0
VRANCIOAIA	2.845	-	0
<b>Total județ Vrancea – localități Convenția Carpatică</b>	<b>26.083</b>		0,0000
<b>Total județ Vrancea</b>	<b>393.303</b>	63.206	0,1607

Obs. Valorile cele mai mari au fost bolduite în culoare roșie.

**Lista abrevierilor**

ADI/AID – Asociație de dezvoltare Intercomunitară (romana/engleza)

DOP-Denumire de Origine Protejată

GAL- Grup de Acțiune Locală

GES – Emisiile de gaze cu efect de seră

IGP- Denumire Geografică Protejată

MB/BM – Banca Mondială(romana/engleza)

Ministrul Dezvoltării Regionale și Administrației Publice

Ministrul Economiei, Comerțului și Relațiilor cu Mediul de Afaceri

Ministrul Agriculturii și Dezvoltării Rurale

Ministrul Educației Naționale și Cercetării Științifice

Ministrul Energiei

Ministrul Fondurilor Europene

Ministrul Mediului, Apelor și Pădurilor

Ministrul Comunicațiilor și pentru Societatea Informațională

Ministrul pentru Consultare Publică și Dialog Civic<sup>31</sup>

OECD/OCDE- Organizația pentru Cooperare și Dezvoltare Economică (romana/engleza)

OIMMC – Oficiile pentru Intreprinderile Mici și Mijlocii și Comerț

REDR – Rețeaua Națională pentru Dezvoltare Rurală

UNEP/PNUD- Programul Națiunilor Unite pentru Mediu

WWF- World Wide Fund for Nature-Fondul Mondial pentru Natură

---

<sup>31</sup> Reactualizare după noua structură guvernamentală, noiembrie 2015.

